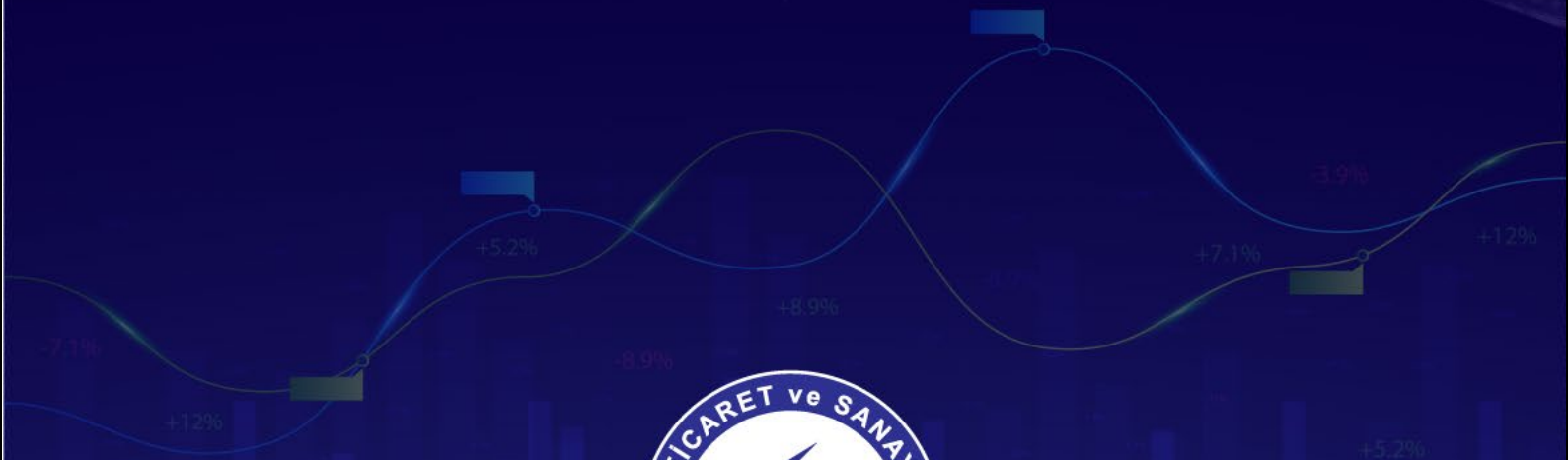


SANAYİNİN BAŞKENTİ ÇORLU

EKONOMİK RAPOR 2023-2024



İçindekiler

1. TEKİRDAĞ İLİ GENEL BİLGİLER	4
1.1. Tekirdağ İl ve İlçeleri Yüzölçümü	6
1.2. Tekirdağ İli ve İlçeleri Nüfus Bilgileri	7
2. ÇORLU GENEL BİLGİLER.....	9
3. TARİHÇE	11
4. ÇORLU'NUN TÜRKİYE'DE Kİ DEMOGRAFİK YAPISI	13
4.1. Yıllara Göre Çorlu Nüfus Bilgileri.....	13
4.2. Yaş Gruplarına Göre Nüfus Dağılımı	15
4.3. Yaş Gruplarına Göre Nüfus Piramidi.....	16
4.4. Mahalle ve Nüfus Bilgileri.....	17
5. TARİHİ DEĞERLER	18
5.1. Çorlu Kalesi	19
5.2. Süleymaniye Camii	19
5.3. Fatih Camii.....	20
6. EĞİTİM	20
6.1. Okul ve Kurum Bilgileri	22
6.2. Üniversite	23
6.2.1.NKÜ Mühendislik Fakültesi.....	24
6.2.2.NKÜ Meslek Yüksekokul.....	27
6.3. NKÜ Teknopark.....	29
6.4. Halk Eğitim Merkezi	31
7. SOSYAL DURUM	31
7.1. Mustafa Kemal Atatürk Yarı Olimpik Kapalı Yüzme Havuzu	32
7.2. Tenis Kompleksi	32
7.3. Gölbaşı Gençlik Parkı	33
7.4. Cumhuriyet Parkı	33
7.5. Masal Park	34
7.6. Çorlu Ters Ev	34
7.7. Çorlu Millet Bahçesi.....	35
7.8. Çorlu Yılmaz Büyükerşen Balmumu Heykeller Müzesi	35
7.9. Atatürk Evi	36

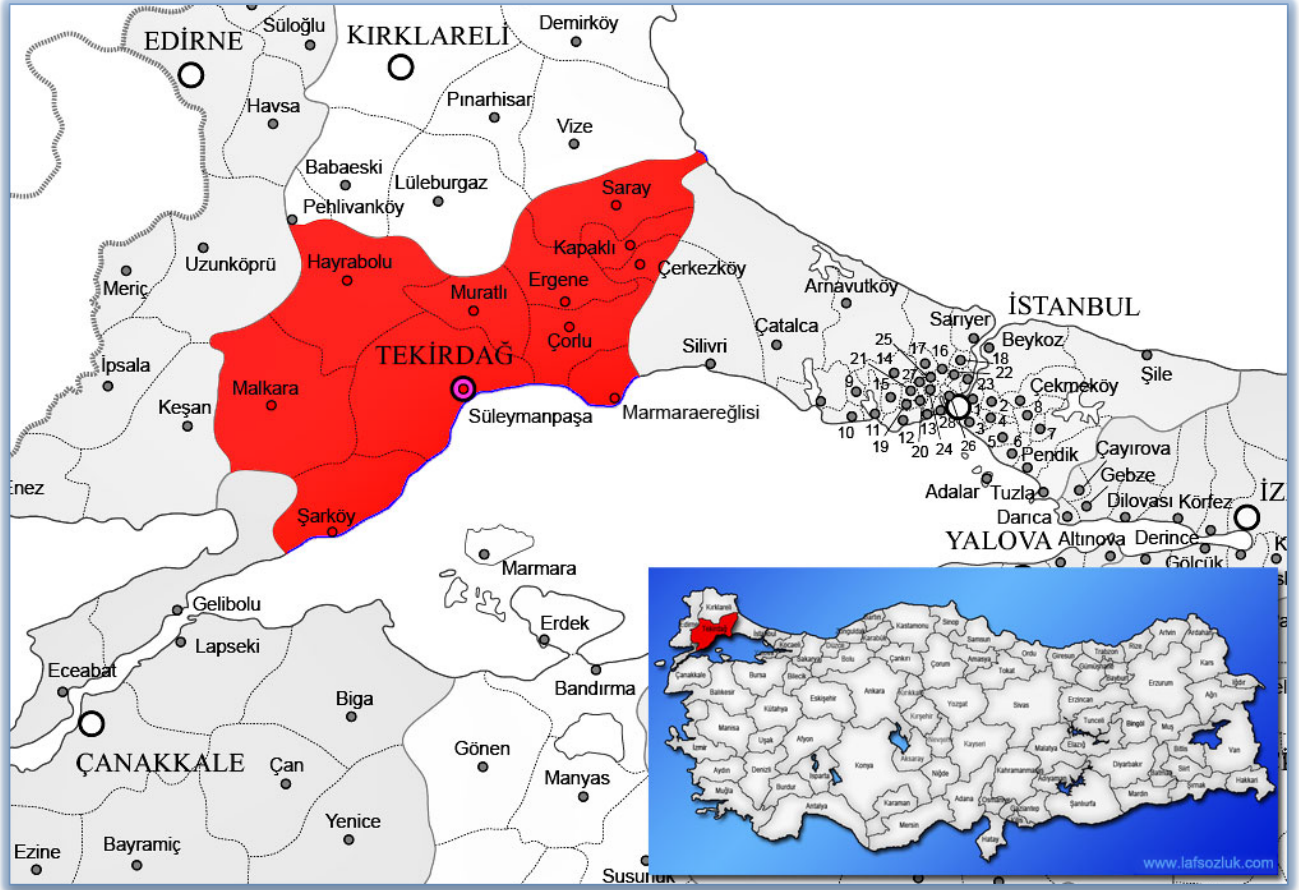


7.10.Çorlu Kapalı Spor Kompleksi	36
7.11.İŞKUR Verileri	37
7.12.SGK Verileri	38
8. KÜLTÜR,SANAT VE TURİZM.....	39
8.1. Kütüphane	39
8.2. Konaklama	41
9. TARIM VE HAYVANCILIK.....	41
9.1. Tarım Verileri.....	43
9.2. Hayvancılık Verileri.....	44
10. ULAŞIM	44
11. EKONOMİK DURUM.....	47
11.1. Çorlu Ticaret ve Sanayi Odası Verileri	47
11.2. Trakya Bilim Teknoloji Geliştirme Merkezi (TEKMER)	50
11.3. Banka Bilgileri.....	51
12. SANAYİ.....	52
12.1.S.S Çorlu Koordine Küçük Sanayi Sitesi.....	53
12.2.Organize Sanayi Bölgeleri	54
12.2.1.Çorlu Deri ve Karma Organize Sanayi Bölgesi.....	55
12.2.2.Avrupa Serbest Bölgesi.....	56
12.2.3.Çorlu-1 Organize Sanayi Bölgesi.....	58
12.2.4.Ergene-1 Organize Sanayi Bölgesi	60
12.2.5.Ergene-2 Organize Sanayi Bölgesi	61
12.2.6.Velimeşe Organize Sanayi Bölgesi.....	63
12.2.7.Marmaraereğlisi Organize Sanayi Bölgesi	65
13. ISO 500 VERİLERİ	66
KAYNAKÇA	68



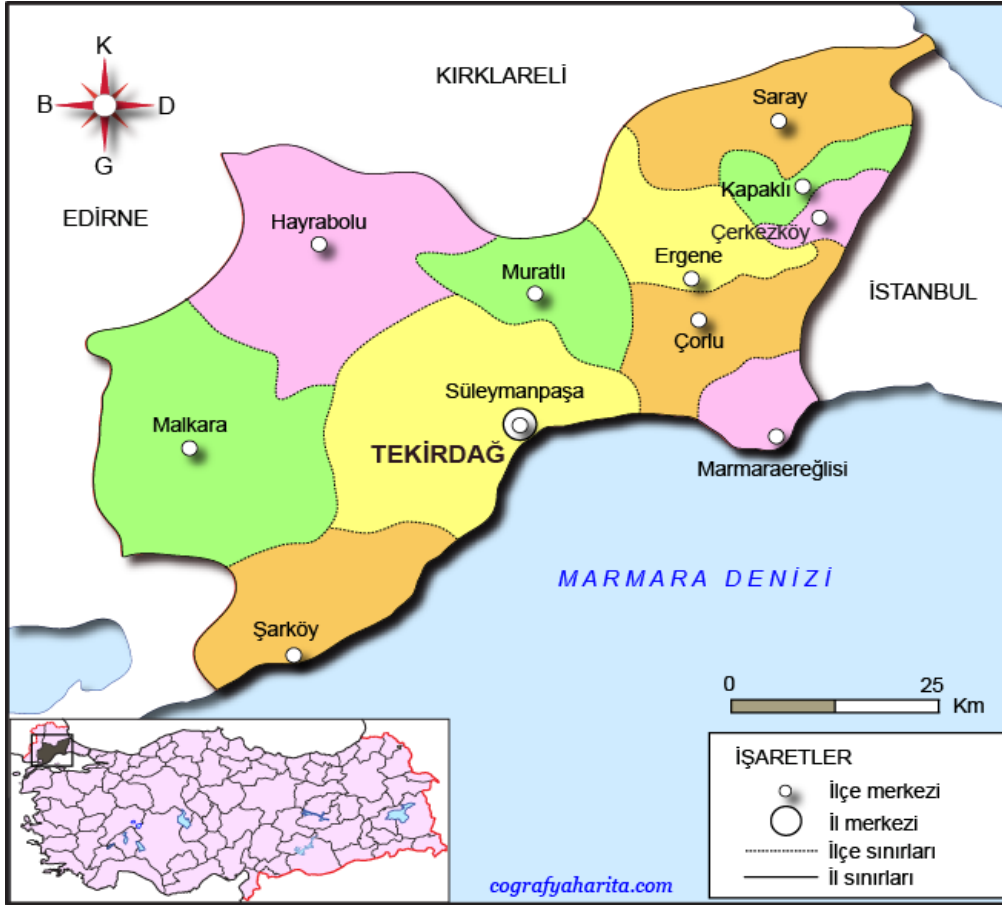
1. TEKİRDAĞ İLİ GENEL BİLGİLER

Tekirdağ Türkiye'nin Kuzeybatısında, Marmara Denizinin kuzeyinde tamamı Trakya topraklarında yer alan üç ilden biri olup 6.192 km². Yüzölçümüne sahiptir. Marmara Bölgesi'nin Trakya yakasında bulunur; doğuda İstanbul, güneyde Marmara Denizi ve Çanakkale, batıda Edirne, kuzeyde Kırklareli ve kuzeydoğuda Karadeniz ile çevrilidir. Tekirdağ ilinin toplam 11 ilçesi bulunmaktadır.



Tekirdağ, ilin batısında yer alan en yüksek tepesini 945 m. rakımlı Ganos Dağı (Işıklar Dağı)'nın oluşturduğu Tekir Dağları hariç genelde düzlüktür. Kuzeyde ilin en önemli akarsuyu olan Ergene nehri bulunur. Ergene yarattığı alüvyonlu ovaların verimliliğiyle il nüfusunun büyük bir kısmını çevresindeki yerleşimlere toplamıştır. Tekirdağ'ın bitki örtüsü Marmara Denizi kıyısında makilik, dağlık alanlarda ormanlık, diğer yerlerde ise step özelliği gösterir.

Tekirdağ'ın iklimi, Akdeniz iklimi ve karasal ikliminin bir karışımıdır. Sahil yöresinde Marmara Denizi'nin etkisiyle nemli bir bölgedir.

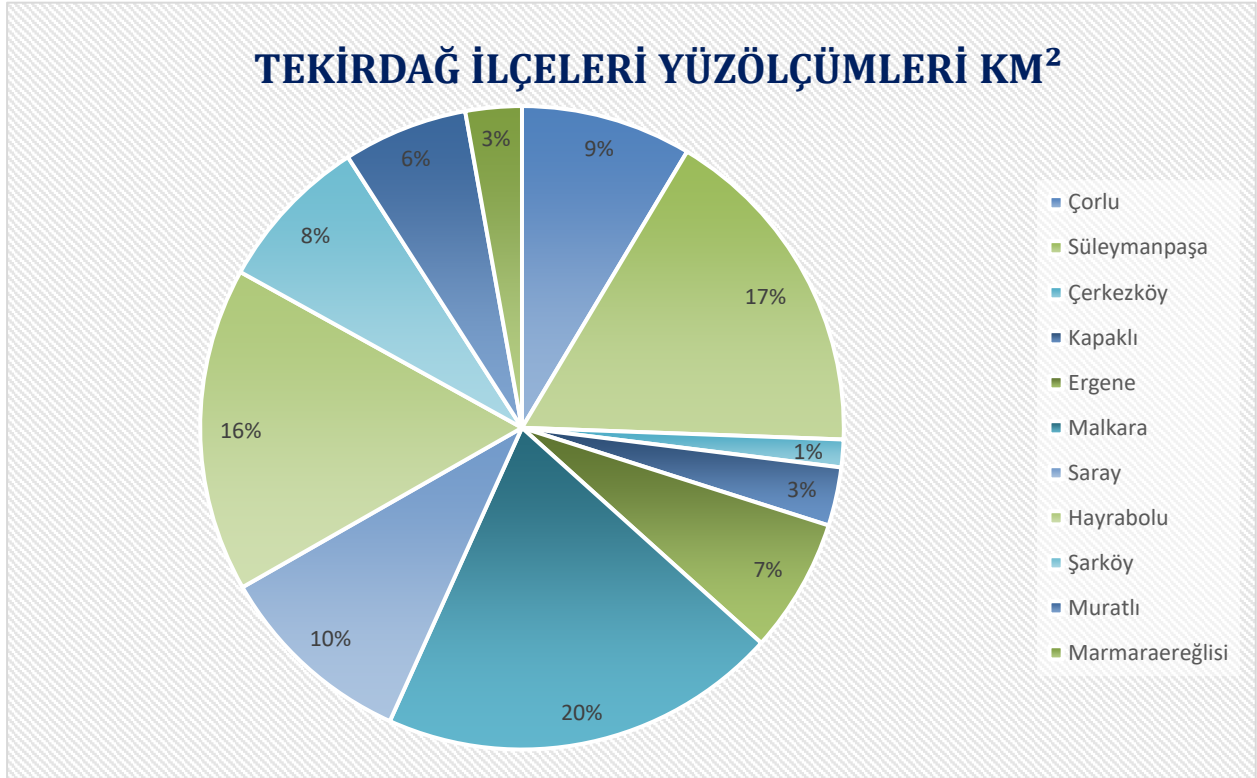


Alçak tepelerden oluşan bölgenin, ana yükseltisi kuzeydoğu-güneybatı doğrultusunda Marmara Denizi'ne paralel uzanan Tekir Dağları'dır. Tekirdağ merkezin ve ilin en yüksek noktası ise bu alanda bulunan Ganos Dağı (965m)'dir. Büyük akarsulardan yoksun olan bölgede, küçük akarsular mevcuttur. Ganos Dağlarındaki meşelikler ve kimi yerlerde bulunan kızılçam ve karaağaç toplulukları başlıca orman varlığını oluşturur.

1.1. Tekirdağ İl ve İlçeleri Yüzölçümü

Tekirdağ ili 11 ilçeden oluşmaktadır. Tekirdağ ili ve ilçelerine ait yüzölçümleri aşağıdaki gibidir.

TEKİRDAĞ İLÇELERİ YÜZÖLÇÜMÜ	
İLÇELER	YÜZÖLÇÜMÜ KM ²
Çorlu	531
Süleymanpaşa	1.053
Çerkezköy	86
Kapaklı	182
Ergene	418
Malkara	1.243
Saray	620
Hayrabolu	1.009
Şarköy	487
Muratlı	388
Marmaraereğlisi	175



1.2. Tekirdağ İli ve İlçeleri Nüfus Bilgileri

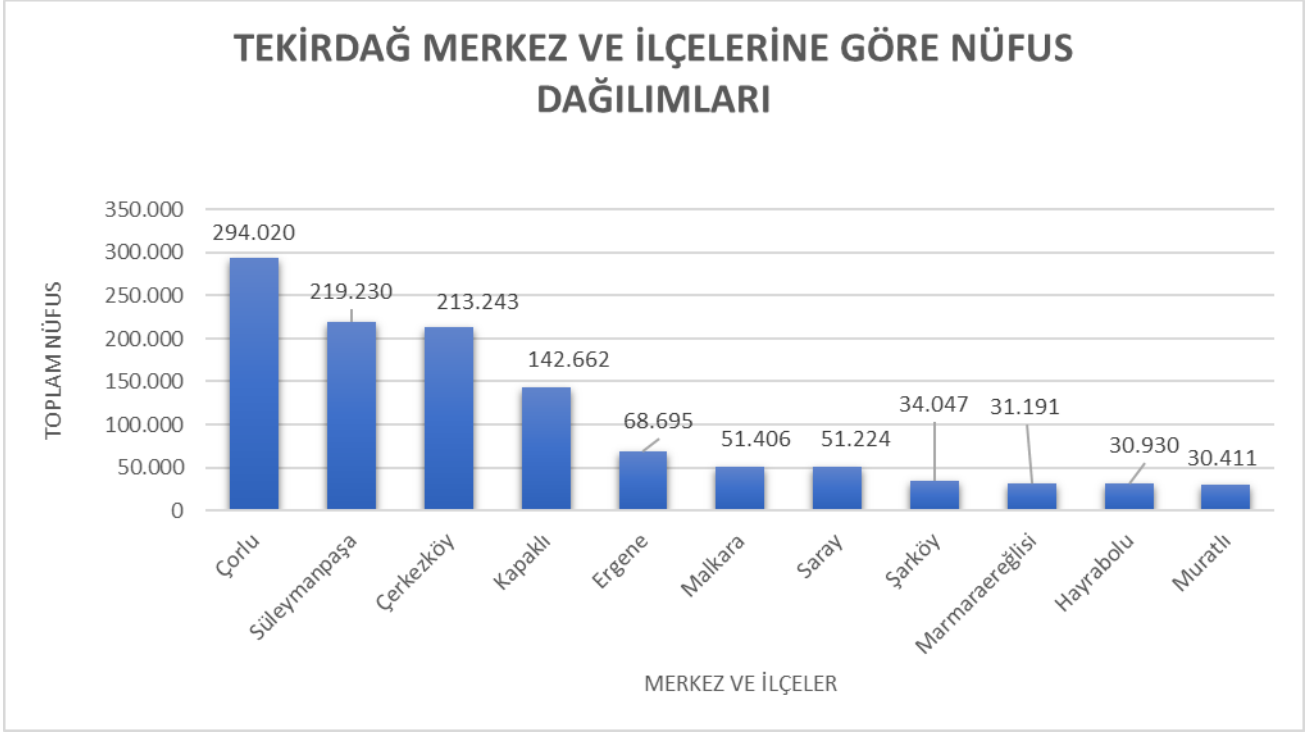
Tekirdağ il ve ilçelerinin 2023 yılları nüfus sayımına göre kadın - erkek olarak nüfus bilgileri aşağıdaki gibidir.

Tekirdağ Merkez ve İlçelerine Göre 2023 Yılı Nüfus Sayıları						
İlçeler	Erkek Nüfusu	Kadın Nüfusu	Toplam Nüfus	Erkek %	Kadın %	TOPLAM NÜFUS YÜZDESİ
Çorlu	149.368	144.652	294.020	51%	49%	25%
Süleymanpaşa	110.456	108.774	219.230	50%	50%	19%
Çerkezköy	109.643	103.600	213.243	51%	49%	18%
Kapaklı	73.614	69.048	142.662	52%	48%	12%
Ergene	35.512	33.183	68.695	52%	48%	6%
Malkara	26.131	25.275	51.406	51%	49%	4%
Saray	25.965	25.259	51.224	51%	49%	4%
Hayrabolu	15.902	15.028	30.930	51%	49%	3%
Şarköy	17.061	16.986	34.047	50%	50%	3%
Muratlı	15.388	15.023	30.411	51%	49%	3%
Marmaraereğlisi	16.093	15.098	31.191	52%	48%	3%
TOPLAM	595.133	571.926	1.167.059			

2022 YILI TOPLAM NÜFUS	1.142,45
2023 YILI TOPLAM NÜFUS	1.167.059
TOPLAM	1.165.917
İKİ YIL FARK YÜZDESİ	102.053,97

Tekirdağ Merkez ve İlçelerine Göre 2023 Yılı Nüfus Sayıları	
İlçeler	Toplam Nüfus
Çorlu	294.020
Süleymanpaşa	219.230
Çerkezköy	213.243
Kapaklı	142.662
Ergene	68.695
Malkara	51.406
Saray	51.224
Şarköy	34.047
Marmaraereğlisi	31.191
Hayrabolu	30.930
Muratlı	30.411
TOPLAM	1.167.059





2023 yılında nüfus sayımlarında Tekirdağ ilinin en fazla nüfusa sahip ilçesi Çorlu, en az nüfusa sahip ilçesi Muratlı olmuştur. Çorlu toplam il nüfusunun % 25'ini oluşturmaktadır. Erkek ve kadın nüfusuna bakıldığında erkek 149.368, kadın 144.652 kişi ile Çorlu 1.sıradadır. 2022 ve 2023 yıllarındaki toplam nüfus verileri karşılaştırıldığında 2023 yılı nüfusunda 2022 yılına göre % 2.15 oranında artış olduğu görülmektedir.

**Veriler <https://www.nufusu.com/ilceleri/tekirdag-ilceleri-nufusu> alınmıştır.

2.ÇORLU GENEL BİLGİLER



Çorlu, Tekirdağ'a bağlı olan en büyük ilçedir. Çorlu, İstanbul'dan sonra Türkiye Trakyası' ndaki (Doğu Trakya) en büyük ikinci yerleşim yeridir. Tekirdağ merkezine 38 km uzaklıkta olan Çorlu ; Ergene havzasında, Trakya'nın orta yerinde , yayla yüzeyinin üstünde bir düzlükte yer alır. Elverişli doğal yapısı, güçlü ulaşım bağlantıları, önemli sanayisi , iş olanakları ve stratejik önemi ile Tekirdağ'ın en büyük ilçesi olan Çorlu, Türkiye'nin de en gelişmiş ilçelerindedir. Kuzeyden Tekirdağ'ın Ergene ve Çerkezköy ilçeleri,doğudan İstanbul'un Silivri ilçesi,batıdan Süleymanpaşa ve Muratlı ilçeleri , güneyden Marmaraeğlisi ilçesi ve Marmara Denizi ile çevrilidir. İlçenin yüzölçümü 949 km²' dir. Şehrin nüfusu 2023 yılında 362.715 dir. Çorlu' nun denizden yüksekliği 193 m' dir. Yıldız Dağları' nın uzantısı olarak sokulan sırtlar Çorlu'nun yüksek yerlerini oluşturur. Çorlu, Yıldız Dağları'ndan aşınarak , akarsulardan sürüklenerek gelen tortuların depolandığı bir dolgu bölgesidir.

Ayrıca burası, Ergene Havzası ile Marmara kıyı şeridi arasındaki su bölümünün ayırım sınırındır. Yine Çorlu, Karadeniz ile Akdeniz arasında yer aldığı için bu iklim bölgelerinin etkisindedir. Kuzeyden inen soğuk hava ile güneydeki Akdeniz ile Ege'den gelen nemli-ılık hava akımları bölgenin iklim yapısını etkiler.

Padişahlar otağı Çorlu, elverişli doğal yapısı, güçlü ulaşım bağlantıları ve stratejik önemi ile Tekirdağ' ın en gelişmiş ilçesidir. Çorlu, İstanbul'dan sonra Trakya'daki en büyük yerleşim merkezidir. Nüfusu il merkezi Tekirdağ'dan fazladır.

Zengin yer altı suları ve sanayiye ayrılmış boş alanları ile kimya, deri ve tekstil fabrikalarının yoğunlaştığı bir bölgedir. Son dönemde bu sektörlerdeki durgunluk birçok fabrikanın kapanmasına neden olsa da, hala bunların hâkim sektörler olduğu söylenebilir.

Çorlu daha fazla sanayiye ve insanı barındırma konusundaki potansiyeli ile büyük bir sanayi merkezidir ve daha da büyümeye adaydır. Gelecekte daha büyük bir nüfusa ev sahipliği yapabilmesi muhtemel şehrin; fazla miktarda yeni konutun inşa edilmesinin yanı sıra düzenli kentleşme, fiziki ve sosyal altyapının geliştirilmesi konularında çalışmalar sürdürülmektedir. Çorlu'dan beklenen, ileri teknoloji kullanan ve yüksek katma değere sahip mallar üreten sanayi ile birlikte modern bir şehir olmasıdır.

Çorlu, iç kesimde yer alması nedeniyle Trakya'da en az yağış alan bölgedir. Yıllık yağış miktarı 545 mm (kg/m²) dir. Yağışların %20'si ilkbahar, %10'u Yaz, %30'u Sonbahar, %40'ı Kış mevsiminde düşmektedir. Ortalama rüzgârın yönü kuzey-kuzeydoğu'dur ve rüzgârın hızı 3.6 m/sn. kadar yükselir. Bu rüzgârlar fazla yağış getirmezler. Nemli hava kütlelerini getiren ve yağışa neden olan rüzgârlar güney - güneybatı yönlü Lodos ve Kible'dir. Kışın kendisini hissettiren Karayel ise soğuk hava dalgasını getirerek kar yağışına sebep olur. Yıllık sıcaklık ortalaması 12.6 °C en yüksek sıcaklık ortalaması 18.2 °C en düşük sıcaklık ortalaması 8.1 °C'dir. Çorlu, Karadeniz ile Akdeniz arasında yer aldığı için bu iklim bölgelerinin etkileri altında kalır. Kuzeyden gelen soğuk hava kütleleri ile güneyden, Akdeniz ve Ege'den gelen nemlilik hava akımları bölge iklim yapısını belirler.

Ergene çayı Çorlu'nun 12 km. kuzeyinden geçer. Bu çay Trakya'nın en büyük akarsuyu olan Meriç Nehri' nin bir kolu olmaktadır. Ergene çayı Muratlı ilçesi yakınlarında Çorlu Deresi ile birleşerek Uzunköprü ilçesi civarında Meriç Nehrine dökülür. Çorlu Deresi Istranca dağlarının doğu yamaçlarından beslenir. Birçok mevsimlik dereyi kendine bağlar. Ergene çayından tarım sahalarının sulanmasında yararlanır. Çorlu deresi ise sanayi kirliliği nedeniyle kullanılamaz hale gelmiştir. Diğer önemli dereler ise Pınarbaşı, Esece ve Ahimehmet deresidir.

Kum ve taş açısından da bölgenin en zengin yerinde bulunan Çorlu Karatepe Taş Ocakları ile Trakya Bölgesi' nin ihtiyacı karşılanmaktadır. Yulaflı Köyü ve Önerler Karaçalı yöresinde TPOAŞ'ın yaptığı sondajlarda yörede doğal gaz bulunmuş ve kuyu açma çalışmalarına halen devam edilmektedir.

İlçe yer altı suyu kaynakları bakımından da zengindir. Bir çanak gibi üstü kum ve çakıl olan arazi, bir süzgeç gibi yağın kar ve yağmur sularını yeraltına geçirir. Bu durum kirlilik açısından da tehlike arz etmektedir. Çöp ve sanayi atıklarının sızıntıları da bu yer altı sularına karışmaktadır. Yöredeki yer altı suyu potansiyelinin 274 hm³/Yılı Ergene Havzasından kaynaklanmaktadır.

Tekirdağ ilinin kullandığı su miktarı toplam suyun % 42 sini oluşturmaktadır. Bu miktarın % 61 inin (51.72Hm³/Yıl) Çorlu ilçesine ait olduğu dikkat çekicidir. Ayrıca Çorlu ilçesinin içme, kullanma ve sanayi amaçlı çektiği su miktarının, sulama suyundan daha fazla olduğu görülmektedir. İlçenin içme ve kullanma suyu ihtiyacı Havuzlar, Kızılağaç, Şeyhsinan, Muhittin, Nüsratiye, Yeni Sanayi, Toplu Konut, Kazımiye Emlak Konut, Sağlık Mahallesi, Yeşiltepe, Panayır Yeri semtlerinde açılmış olan toplam 26 adet derin sondaj kuyusu ve bu bölgelerdeki yer altı gömme dolapları ile toplam 330 Lt/sn su verilmek suretiyle karşılanmaktadır.

3. TARİHÇE

Tarih öncesi döneme ait buluntuların elde edilmiş olması, bölge tarihini ilk Tunç çağı'na kadar götürmektedir. Bilinen en eski adı Tzirallum / Tzirallun veya Tzirallon olan Çorlu , MÖ. 1000 yıllarında Trako - Friglerin kurduğu koloni kentlerden biridir .

Tarihin çeşitli dönemlerinde Frig, Yunan, İskit, Pers, Makedon, Roma ve Bizans egemenliğine girmiştir. Zaman zaman Hun, Avar ve Peçenek akınlarına da maruz kalmıştır. Ayrıca İstanbul üzerine çeşitli seferler düzenleyen Arap ordularının istilasına da uğramıştır. Kısaca; Trakya'nın yaşadığı her istiladan etkilenmiştir. Çorlu şehrinin kuruluşuyla ilgili kesin bir bilgi olmamakla birlikte Trak göçleriyle birlikte tarıma ve yerleşime açıldığı bilinmektedir.

ORTAÇAĞ DÖNEMİ

Roma Cumhuriyeti M.Ö. 168 yılında Trakya Krallığı'nı egemenliği altına almıştır. Bu dönemde Roma yönetimi sahillerdeki Yunan kolonilerini bağımsızlaştırmak üzere getirilmiş ve kolonide yaşayan halklar iç bölgelere yerleşerek yeni köy ve kasabalar kurmuşlardır. Bu kolonilerin kurduğu yerleşim yerlerinden biri de Çorlu olmuştur. Roma İmparatorluğu'nun ikiye bölünmesinden sonra Çorlu, Bizans İmparatorluğu'nun idaresi altına girmiştir. M.S. 7. yüzyılda Bizans İmparatorluğu topraklarını thema adlı askeri yönetim birimlerine bölmüştür. Çorlu da Trakya Theması altında yer almış.

Orta Çağ'da burada, Bizans İmparatorluğu'nu korumak için kullanılan Tzirallum kale kentinin bulunması İstanbul yolu üzerinde yer alan Çorlu'ya askeri bir önem kazandırmıştır. Anadolu'dan Rumeli sınır boylarına uzanan anayol üzerinde konaklama yeri olmasından dolayı da önemli tarihi olaylara sahne olmuştur. Örneğin Aleksios Komnenos'un Bizans İmparatoru olmasına burada yapılan bir toplantıda karar verilmiştir.

OSMANLI İMPARATORLUĐU DÖNEMİ

Çorlu, Trakya'daki başka şehirlerle birlikte 1357 tarihinde Süleyman Paşa tarafından fethedilerek Osmanlı topraklarına katılmıştır. Süleyman Paşa ve Orhan Gazi'nin ölümleri üzerine tekrar Bizans egemenliğine geçen Çorlu, 1361 tarihinde Şehzade Murad tarafından fethedilerek kesin olarak Osmanlı hakimiyetine girmiştir. I. Murad'ın emriyle Trakya'daki öteki Bizans şehirlerine ibret olması amacıyla burayı savunan Bizanslılar ağır şekilde cezalandırılarak kale duvarları yıkılmıştır. Böylece Tzirallum'un askeri önemi de ortadan kaldırılmıştır. Bu sert davranış hemen etkisini göstermiş ve Trakya'nın fethi kolayca tamamlanmıştır.

Çorlu'nun ilk camisi II. Mehmet döneminde yapılmıştır ve Fatih Camii adı verilen bu cami halen ayakta kalan bir yapıdır.

Yine Çorlu, imparatorluk döneminde ilk defa II. Beyazıt ile oğlu Şehzade Selim (Yavuz) arasında geçen baba-oğul savaşında yer almıştır. Şehzade Selim ile II. Beyazıt Çorlu yakınlarındaki Uğraşdere'de karşılaşmış ve Şehzade Selim babasının kuvvetleri önünde yenilmiştir. 1512'de tahtını oğluna bırakan II. Beyazıt Dimetoka Sarayına giderken Çorlu konağında ölmüştür. Daha sonra Yavuz Sultan Selim de İstanbul'dan Edirne'ye giderken sırtında çıkan ur nedeniyle Çorlu'da 40 gün tedavi görmüş ve 21 Eylül 1520 tarihinde babasıyla aynı topraklarda ölmüştür.^[5] Bu suretle II. Beyazıt Dimetoka'ya, Yavuz da Edirne'ye varamamıştır. Eylül 1676'da son Sadrazam Köprülü Fazıl Ahmet Paşa, Çorlu ile Karıştıran arasındaki Karabiber çiftliğinde ölmüştür. Çorlu 18. yüzyılda Kırım'dan uzaklaştırılan Hanzadelerin ve Girayların sürgün yerlerinden biri olmuştur. 1830 yılında Rumeli Beylerbeyliği kaldırılıp Edirne vilayeti kurulunca, Çorlu bu vilayetin Tekirdağ sancağına bağlı bir kazası haline getirildi. 1870'te vilayetler örgütünün ıslahı sırasında durumunu olduğu gibi korudu. 1876'da geçici olarak Rusların eline düştü.

Edirne Vilayet Matbaası Müdürü Şevket Dağdeviren'in yazdığı 1892 tarihli salnameye göre; Edirne Vilayeti Tekfurdağı Sancağı'nın bir kazası olan Çorlu Kasabası içindeki 12 mahalle ile 38 köyde 3389 hane ve 11032 çeşitli milletten nüfus vardır.

YAKIN DÖNEM

1912-1913 Balkan savaşları'nın birinci devresinde Osmanlı Doğu Ordusu Kumandanlığı karargahı Çorlu'da idi. 5-6 Aralık 1912 savaşlarından sonra Bulgarların eline geçti. Balkan Savaşları'nın ikinci devresinde Edirne'ye doğru ilerleyen Türk Ordusu tarafından 15 Temmuz 1913'te kurtarıldı. Türk Kurtuluş Savaşı yıllarında ise Çorlu, 25 Temmuz 1920'de Yunan işgaline uğradı. 1918 yılından beri faaliyet gösteren ve Trakya'nın kurtuluş mücadelesini yöneten Trakya ve Paşaeli Müdafaa-i Hukuk Cemiyeti'nin kurduğu çeteler burada da faaliyetlerine devam ettiler. Mudanya Mütarekesi kararları ile 15 Ekim 1922'de savaşılmadan Yunan yönetimi tarafından Türk yönetimine devredilmiştir. Çorlu hâlen, II. Dünya Savaşı'ndan beri savunma bakımından önemli bir garnizon olma özelliğini devam ettirmektedir.

4. ÇORLU'NUN TÜRKİYE'DE Kİ DEMOGRAFİK YAPISI

1877–1878 Osmanlı Rus Savaşını izleyen Balkan ve I. Dünya Savaşları'nda, elden çıkan topraklardan başlayan göçler, Çorlu'nun nüfus ve yerleşme yapısını büyük ölçüde değiştirmiştir. 1950'li yıllara kadar kır nüfusunun kent nüfusundan daha fazla olduğu görülmektedir. Bulgaristan, Yunanistan, Romanya ve Yugoslavya'dan göç almıştır. 1970'li yıllardan itibaren ise köylerden gelen iç göç ve Bulgaristan'dan gelen göçün yanı sıra Trakya ve Anadolu'nun diğer il ve ilçe ve köylerinden de göç almaya başlamıştır. Çorlu, 1980'li yıllardan itibaren hızla sanayileşmeye başlamıştır. 1990'dan sonra Türkiye'de en fazla göç alan ilçelerden biri haline gelmiştir

Yerleşim yeri nüfusları, 2007 yılında kurulan ve İçişleri Bakanlığı Nüfus ve Vatandaşlık İşleri Genel Müdürlüğü (NVİGM) tarafından güncellenen Adrese Dayalı Nüfus Kayıt Sistemi (ADNKS)' den alınan nüfusla birlikte, kurumsal yerlerde kalan nüfus dikkate alınarak hesaplanmıştır. Kurumsal yerlerde (kışla, cezaevi, huzurevi, üniversite öğrenci yurtları vb.) kalanlar uluslararası tanım gereği ikamet adreslerinin bulunduğu yerleşim yeri nüfusuna değil, kurumsal yerlerin bulunduğu yerleşim yeri nüfusuna dahil edilmiştir.

31 Aralık 2023 tarihli Adrese Dayalı Nüfus Kayıt Sistemi sonuçlarına göre; Türkiye nüfusu 85.372.377 kişidir. 2022 yılı verilerine göre Türkiye' de ikamet eden nüfus, bir önceki yıla göre kıyaslandığında 92 bin 824 kişi arttığı görülmektedir. 2023 verilerine göre Türkiye' de erkek nüfusu 39 milyon 664 bin 342 kişi , kadın nüfusu 39 milyon 734 bin 950 kişi olarak belirlenmiştir.

4.1. Yıllara Göre Çorlu Nüfus Bilgileri

2023 Adrese Dayalı Nüfus Kayıt Sistemi' ne göre Çorlu ilçesi nüfusu 294.020 kişi olarak tespit edilmiştir. 2022 yılına ait nüfusa bakıldığında 2023 yılı nüfusunun 3.865 kişi arttığı görülmektedir. Çorlu' nun son 5 yılda ki nüfusuna bakıldığında bir önceki yıllara göre değişim oranları aşağıdaki gibidir.

YIL	NÜFUS
2019	270.944
2020	279.251
2021	284.907
2022	290.155
2023	294.020

*Veriler TÜİK' den alınmıştır.



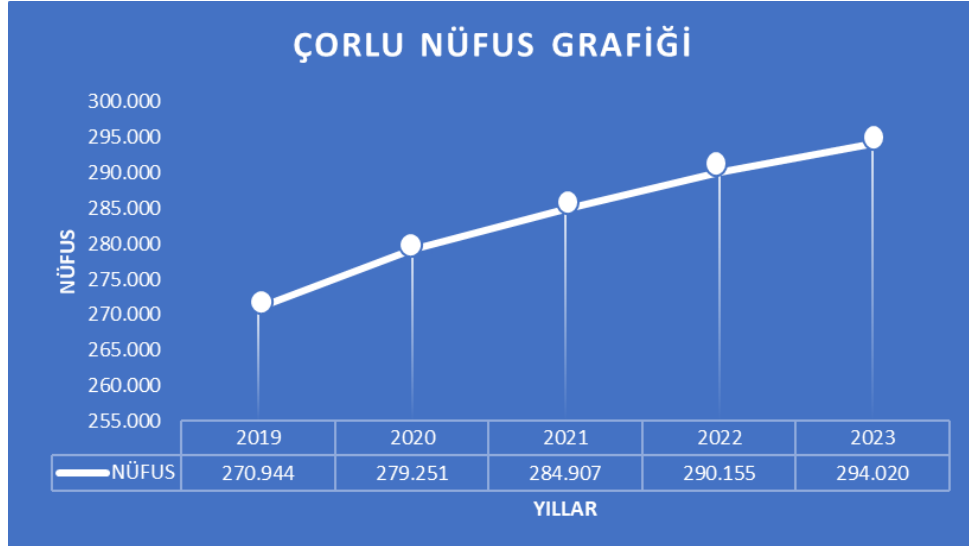
Çorlu' nun son 5 yıldaki toplam nüfusu; erkek nüfusu ve kadın nüfusu olarak incelendiğinde her yıl hepsinde artış olduğu görülmektedir. Aşağıdaki tablo incelendiğinde son 5 yılda Çorlu nüfusunda erkek nüfusunun kadın nüfusundan hep fazla olduğu görülmektedir.

YIL	ERKEK NÜFUS	KADIN NÜFUS	TOPLAM	ERKEK YÜZDESİ	KADIN YÜZDESİ
2019	138.555	132.389	270.944	51,14	48,86
2020	141.994	137.257	279.251	50,85	49,15
2021	145.330	139.577	284.907	51,01	48,99
2022	147.038	143.117	290.155	50,68	49,32
2023	149.368	144.652	294.020	50,80	49,20

*Veriler TÜİK' den alınmıştır.

Nüfusun cinsiyetlere göre dağılımına baktığımızda 2023 yılında toplam 294.020 olan şehir nüfusunun %50.80 ' ini erkekler (149.368 kişi), %49.20 ' sini (144.652 kişi) kadınlar oluşturmaktadır. Toplamda erkek nüfusu kadın nüfusundan 4.716 kişi fazladır.

Çorlu' nun son 5 yıldaki nüfus grafiğine bakıldığında 2018 yılından sonra nüfusta sürekli bir artış yaşandığı görülmektedir.



Çorlu' nun yıllara göre nüfus grafiğine bakıldığında 2022 yılı nüfusuna (290.155 kişi) göre 2023 yılında (294.020 kişi) % 1.33 ' lük bir artış söz konusudur. Çorlu; konumu, ulaşımı, tarıma elverişliliği, sanayisi ve sürekli kendini geliştiren bir ilçe olması açısından sürekli göç almaktadır. Alınan bu göçler nüfusu oldukça etkilemektedir.

Son 5 yıllık Çorlu nüfus verilerine bakıldığında en az nüfusun 2019 yılında (270.944 kişi) olduğu görülmektedir.2019 yılından sonra 2023 yılına kadar nüfusta sürekli artış sağlandığı, en fazla nüfusun 2023 yılın da (294.020 kişi) olduğu görülmektedir.

4.2. Yaş Gruplarına Göre Nüfus Dağılımı

Son 3 yıl nüfus verilerine göre Çorlu' da yaşa göre nüfusun dağılımı aşağıdaki gibidir.

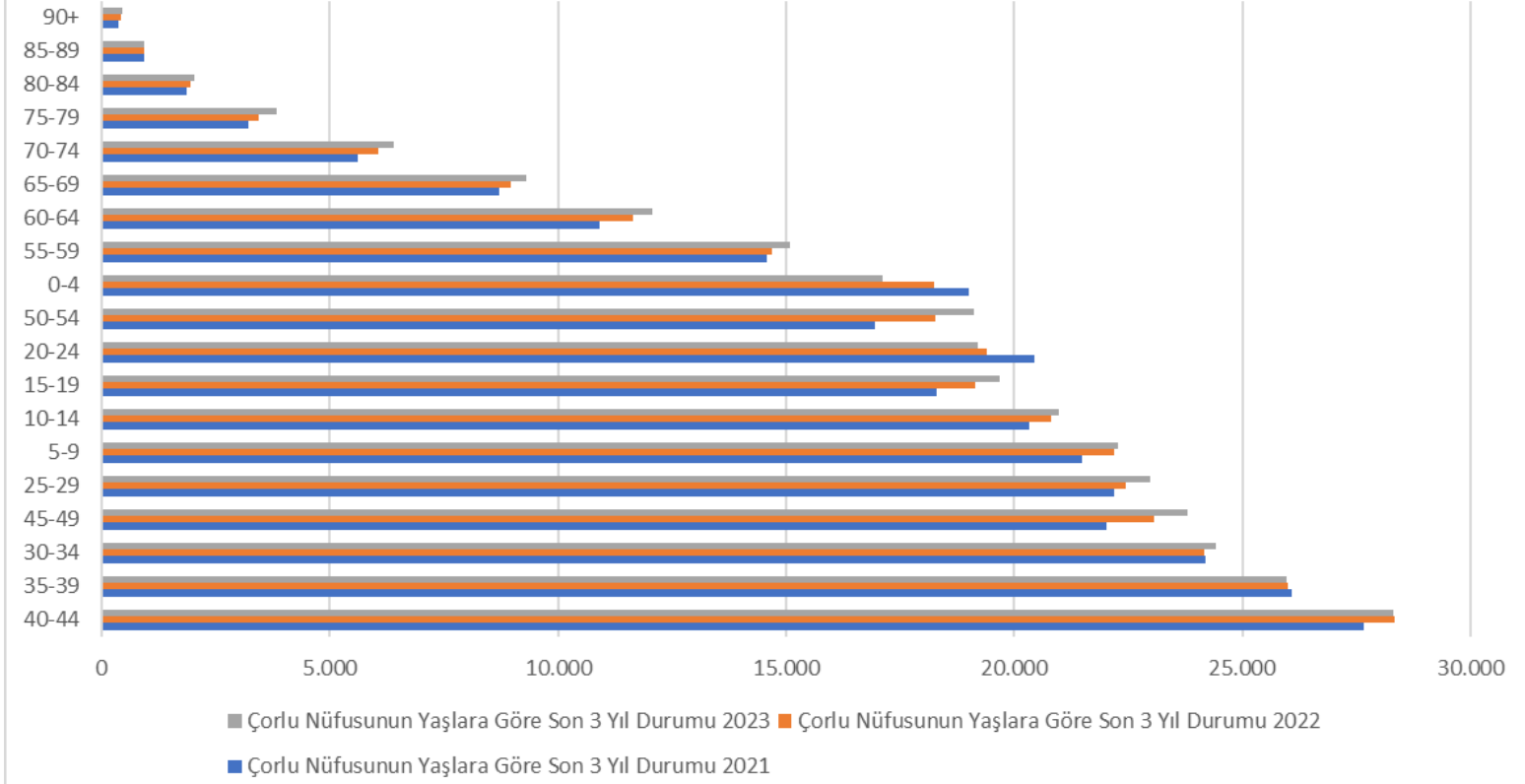
Çorlu Nüfusunun Yaşlara Göre Son 3 Yıl Durumu			
Yaş Grubu	2021	2022	2023
0-4	19.014	18.252	17.130
5-9	21.501	22.179	22.289
10-14	20.325	20.823	20.987
15-19	18.312	19.160	19.680
20-24	20.438	19.393	19.190
25-29	22.184	22.452	22.980
30-34	24.188	24.174	24.433
35-39	26.088	25.987	25.969
40-44	27.667	28.351	28.306
45-49	22.027	23.054	23.801
50-54	16.953	18.261	19.129
55-59	14.592	14.692	15.098
60-64	10.904	11.646	12.059
65-69	8.716	8.966	9.307
70-74	5.606	6.058	6.410
75-79	3.212	3.428	3.843
80-84	1.868	1.947	2.038
85-89	941	919	927
90+	371	413	444
TOPLAM	284.907	290.155	294.020

*Veriler TÜİK'ten alınmıştır.



4.3. Yaş Gruplarına Göre Nüfus Piramidi

ÇORLU YAŞ GRUBUNA GÖRE NÜFUS DAĞILIMI



Çorlu' da yaş gruplarına göre nüfus dağılımına bakıldığında en fazla nüfusun 40-44 yaş aralığında , en az nüfusunda 90 ve üzeri yaşında olduğunu görmekteyiz. Çorlu nüfusunun büyük bir kısmını genç nüfus oluşturmaktadır. Nüfusun büyük çoğunluğu 45 yaşın altındadır. 2022 yılına göre 2023 yılı kıyaslandığında 0-4 yaş aralığı %6,15 , 20-24 yaş aralığı %1,05 , 35-39 yaş aralığı %0,07 ve 40-44 yaş aralığı %0,16 oranlarında azalırken 5-9 yaş aralığı %0,50 , 10-14 yaş aralığı %0,79 , 15-19 yaş aralığı %2,71 , 25-29 yaş aralığı %2,35 , 30-34 yaş aralığı %1,07 , 45-49 yaş aralığı %3,24 , 50-54 yaş aralığı %4,75 , 55-59 yaş aralığı %2,76 , 60-64 yaş aralığı %3,55 , 65-69 yaş aralığı %3,80 , 70-74 yaş aralığı %5,81 , 75-79 yaş aralığı %12,11 , 80-84 yaş aralığı %4,67 , 85-89 yaş aralığı 0,87 ve 90+ yaş üstünün ise %7,51 oranında artış sağlamış olduğunu görmekteyiz.

4.4. Mahalle ve Nüfus Bilgileri

Çorlu 26 mahalleden oluşmaktadır. 6360 sayılı kanunla 7 köy ve 1 belde mahalle haline dönüşmüştür.

Çorlu ilçesinden Ergene ilçesine bağlanan belediye ve köyler:

Sağlık Mahallesi – Yeşiltepe Mahallesi – Marmaracık - Misinli Belediyesi - Ulaş Belediyesi - Velimeşe Belediyesi – Ahımeahmet - Bakırca - Esenler - İğneler - Karamahmet - Kırkgöz - Paşaköy – Pınarbaşı – Vakıflar - Yulaflı

2023 yılı verilerine göre Çorlu' ya ait mahalle ve nüfus bilgileri aşağıdaki gibidir.

Çorlu Mahalle Nüfusları – 2023	
Mahalle	Nüfus
Alipaşa	10.740
Cemaliye	10.041
Cumhuriyet	920
Çobançeşma	15.605
Deregündüzlü	99
Esentepe	14.853
Hatip	6.759
Havuzlar	11.463
Hıdırağa	8.945
Hürriyet	15.399
Kazimiye	11.408
Kemalettin	16.674
Maksutlu	75
Muhittin	39.157
Nusratiye	21.288
Önerler	4.556
Reşadiye	35.038
Rumeli	11.493
Sarılar	560
Seymen	1.005
Silahtarağa	3.214
Şahpaz	560
Şeyhsinan	42.208
Türkgücü	1.072
Yenice	2.150
Zafer	8.920
Toplam	227.496

**Veriler <http://www.corlu.gov.tr/mahalleler> alınmıştır.


Çorlu' nun en fazla nüfusa sahip mahallesi 42.208 nüfusla Şeyhsinan mahallesi, en az nüfusa sahip mahallesi ise 75 nüfusla Maksutlu mahallesidir.

5.TARİHİ DEĞERLER

Günümüzde kentlerin korunmasında tarihi doku kavramı önem taşır. Kentsel korumanın öncelikli hedefi, tarihsel değer olarak bakıldığında her biri aynı derecede önemli olmasa da bir araya geldiklerinde ait oldukları döneme ilişkin özellikleri ortaya koyan yapıların ve bu yapıların birbiriyle olan mekânsal ilişkilerinden doğan açık alanların oluşturduğu bütünsel tarihi dokuyu korumaktır.

Kentlere kimlik kazandıran ve kentlilerin kendilerini kentleriyle özdeşleştirebileceği öğelerden biri kültürel, sosyal, ekonomik, arkeolojik ve estetik değere sahip olan tarihi çevredir. Nesiller arasındaki devamlılığı sağlayan, tarihe tanıklık etmiş bu yapılar kentin hem yerelde hem de genelde algılanması üzerinde önemli etkiye sahiptir.

Bir kentin sahip olduğu tarihsel arka planı görünür kılmak hem sosyal hem de ekonomik gelişmeye katkı sağlamaktadır. Günümüz dünyasında ekonomik kalkınmanın yanından insan merkezli kalkınma anlayışının da önemli olduğu ve sosyal yaşamda yaşanan gelişme ve değişimlerin önemi vurgulanmaktadır. Kültür politikasının geliştirilmesi ve belirlenen hedeflerle hayata geçirilmesi kültür ekonomisinin gelişmesini de sağlayacaktır. Çorlu'da bulunan başlıca tarihi eserler:



5.1. Çorlu Kalesi

Orta çağdan kalma bir kaledir. Bizanslılar döneminde yapılmıştır. İstanbul'a giden yol üzerinde en büyük engeli teşkil ettiğinden sık sık kuşatmalara maruz kalmıştır. I. Murat zamanında Osmanlı topraklarına katılan kale yıkıldığından askeri önemi kalmamıştır. Çorlu'nun kuzeyinde yer alan bu kaleden bazı sur kalıntıları ayaktadır.



5.2. Süleymaniye Camii

Çorlu'da en önemli tarihi eser Süleymaniye Camii'dir. Kanuni Sultan Süleyman tarafından 1521'de yaptırılmıştır. Caminin mimarı Acem İsa'dır. Ana mekân tek kubbeli, cemaat mahfeli ise üç küçük kubbe ile örtülüdür. İlk yapıldığında 22 odalı medresesi de bulunan bu camii, Camii Kebir adıyla da anılmaktadır.



5.3.Fatih Camii

Fatih devri mimarı eseri olduğu bilinmesine karşılık, yapılış tarihine ait kesin bilgiler yoktur. Caminin hemen yanında Fatih Çeşmesi diye adlandırılan ve Fatih devrinin mimari özelliklerini taşıyan bir çeşme vardır.



6. EĞİTİM

21.yüzyılın değişen şartlarına ayak uydurabilmek, öne çıkardığı değerlere sahip çağdaş bir toplum olarak yaşayabilmek için eğitimin önemi her geçen gün artmaktadır. Eğitimin böylesine öneminin arttığı günümüzde ilçemiz; coğrafi konumu, önemli bir sanayi kenti oluşu, sosyo-kültürel yapısı, üniversite oluşu, sürekli göç alması, insan sirkülasyonu gibi farklı özellikleri ile dikkat çekmekte ve bu özellikleri de büyük ölçüde ilçemiz eğitim portresine yansıtmaktadır.

İlçemiz bünyesinde eğitim çalışmaları Çorlu İlçe Milli Eğitim Müdürlüğü tarafından yürütülmektedir. Bünyesinde bağlı bulunan kuruluşlar; Halk Eğitim Merkezi, Mesleki Eğitim Merkezi, Öğretmenevi, Rehberlik Araştırma Merkezi ve Çorlu Bilim ve Sanat Merkezi' dir.

Çorlu ilçesinde ilk ortaokul 1939-1940 yıllarında, ilk lise 1959 yılında, Endüstri Meslek Lisesi 1969-1970 yıllarında, Çorlu Kız Meslek Lisesi ise 1945-1946 yıllarında açılan Akşam Kız Sanat Okulu' nu da bünyesine alarak 1959 yılında öğretime başlamıştır. Bilim ve teknolojiadaki hızlı gelişmeler, her alanda sürekli değişim yaratmakta ve yeni talepler ortaya çıkarmaktadır. Bu hızlı gelişim ve değişime uyum sağlama, sadece okul dönemlerinde öğrenilen bilgilerle mümkün olmadığından, yaşam boyu devam eden öğrenme isteklerini karşılayacak yaygın eğitime zorunlu ihtiyaç duyulmaktadır.

1973 yılında faaliyete geçen Çorlu Halk Eğitim Merkezi bu doğrultuda, eğitimin önemi vurgulayarak bireyleri iyi bir insan ve yurttaş olarak yetiştirmek için Çorlu ilçesinin yaygın eğitim faaliyetlerine yönelik mesleki ve genel bilgi kursları, sosyal ve kültürel kurslar açmaktadır. 2023 yılı verilerine göre Çorlu' da mevcut yaş gruplarına göre okuma-yazma durumları aşağıdaki gibidir.

Yaş Grubu	Okuma Yazma Durumu	Sayısı
6-13	6-13 ve Bilinmeyen	44
	6-13 ve Okuma Yazma Bilen	33.977
	6-13 ve Okuma Yazma Bilmeyen	703
14-17	14-17 ve Bilinmeyen	16
	14-17 ve Okuma Yazma Bilen	16.877
18-21	18-21 ve Bilinmeyen	9
	18-21 ve Okuma Yazma Bilen	13.618
22-24	22-24 ve Bilinmeyen	15
	22-24 ve Okuma Yazma Bilen	12.040
	22-24 ve Okuma Yazma Bilmeyen	8
25-29	25-29 ve Bilinmeyen	43
	25-29 ve Okuma Yazma Bilen	22.702
	25-29 ve Okuma Yazma Bilmeyen	41
30-34	30-34 ve Bilinmeyen	80
	30-34 ve Okuma Yazma Bilen	24.032
	30-34 ve Okuma Yazma Bilmeyen	90
35-39	35-39 ve Bilinmeyen	88
	35-39 ve Okuma Yazma Bilen	25.585
	35-39 ve Okuma Yazma Bilmeyen	83
40-44	40-44 ve Bilinmeyen	83
	40-44 ve Okuma Yazma Bilen	27.957
	40-44 ve Okuma Yazma Bilmeyen	87
45-49	45-49 ve Bilinmeyen	74
	45-49 ve Okuma Yazma Bilen	23.498
	45-49 ve Okuma Yazma Bilmeyen	73
50-54	50-54 ve Bilinmeyen	88
	50-54 ve Okuma Yazma Bilen	18.823
	50-54 ve Okuma Yazma Bilmeyen	111
55-59	55-59 ve Bilinmeyen	89
	55-59 ve Okuma Yazma Bilen	14.765
	55-59 ve Okuma Yazma Bilmeyen	150
60-64	60-64 ve Bilinmeyen	93
	60-64 ve Okuma Yazma Bilen	11.657
	60-64 ve Okuma Yazma Bilmeyen	227
65+	65+ ve Bilinmeyen	256
	65+ ve Okuma Yazma Bilen	21.330
	65+ ve Okuma Yazma Bilmeyen	1.130

*Veriler <https://biruni.tuik.gov.tr/medas/?kn=95&locale=tr> alınmıştır.

6.1.Okul ve Kurum Bilgileri

İlköğretim Okul Sayısı			
	Resmi	Özel	Toplam
Okul Öncesi	14	34	48
İlkokul	24	10	34
Ortaokul	15	11	26
Toplam	53	55	108

*Veriler <https://corlu.meb.gov.tr/> alınmıştır.

*<https://ookgm.meb.gov.tr/kurumlar.php?tur=okul&il=TEKC4B0RDAC49E&tur2=0>

İlçe Milli Eğitim Müdürlüğü verilerine göre; Çorlu' da 2022-2023 Eğitim Öğretim yılı itibariyle resmi ve özel olmak üzere toplam ilköğretim kurumu sayısı 108' dir.

İlçe Milli Eğitim Müdürlüğü' ne bağlı ortaöğretim, yüksek öğretim ve özel eğitim kurumlarına ait verilerde aşağıda görülmektedir.

Ortaöğretim Okul Türü	Miktar
Anadolu Lisesi	5
Fen Lisesi	1
Meslek Lisesi	5
İmam Hatip Lisesi	3
Özel Lise	15
İş Uygulama Merkezi Okulu	1
TOPLAM	30
Yüksek Öğretim Okulu Türü	Miktar
NKÜ Mühendislik Fakültesi	1
NKÜ Meslek Yüksekokulu	1
TOPLAM	2
Özel Eğitim Kurumları	Miktar
Motorlu Sürücü Kursu	17
Özel Muhtelif Kurslar	52
Özel Eğitim ve Rehabilitasyon Merkezi	14
Yurtlar	6
Özel Öğretim Kursu	13
TOPLAM	102

*Veriler <https://corlu.meb.gov.tr/> alınmıştır.

Derslik başına düşen öğrenci sayısı istatistikleri ise aşağıdaki gibidir.

Derslik Başına Düşen Öğrenci Sayıları	
İlkokul + Ortaokul	36
Genel Ortaöğretim	21
Mesleki ve Teknik	28

*Veriler <https://corlu.meb.gov.tr/> alınmıştır.

6.2. Üniversite

Namık Kemal Üniversitesi 17 Mart 2006 tarih ve 26111 sayılı Resmi Gazete 'de yayınlanan 5467 sayılı kanunla kurulmuştur. Bu kanunla, daha önce Trakya Üniversitesi'ne bağlı olan; Ziraat Fakültesi, Çorlu Mühendislik Fakültesi ve Sağlık Yüksekokulu ile Tekirdağ Meslek Yüksekokulu, Çorlu Meslek Yüksekokulu, Çerkezköy Meslek Yüksekokulu, Hayrabolu Meslek Yüksekokulu, Malkara Meslek Yüksekokulu, Marmara Ereğlisi Meslek Yüksekokulu, Muratlı Meslek Yüksekokulu, Saray Meslek Yüksekokulu, Şarköy Meslek Yüksekokulu Namık Kemal Üniversitesi'ne devredilmiştir.

Namık Kemal Üniversitesi, Çorlu için oldukça önemli bir değer taşımaktadır. Her geçen yıl daha fazla öğrenciye hizmet sunan üniversite, Çorlu' da mühendislik fakültesi ve meslek yüksekokul olmak üzere iki ayrı kolda eğitim vermektedir.

6.2.1. NAMIK KEMAL ÜNİVERSİTESİ MÜHENDİSLİK FAKÜLTESİ

Çorlu Mühendislik Fakültesi 11.07.1992 tarih ve 21281 sayılı Resmi Gazetede yayınlanan 3837 sayılı kanununun 10. maddesi gereğince Trakya Üniversite'ne bağlı olarak kurulmuş, 1993-1994 akademik yılında Çevre ve İnşaat Mühendisliği Bölümlerine öğrenci olarak öğretime başlamıştır. İkinci öğretime 1996-1997 öğretim yılında başlanmış fakat yetersizliklerden dolayı 1997-1998 öğretim yılında son verilmiştir.

Fakülte, 2003-2004 yılında Makina Mühendisliği bölümünü açmıştır. Özellikle, 2006 yılında Namık Kemal Üniversitesi'nin açılması ile birlikte Fakültede hızlı bir büyüme olmuştur. 2008-2009 döneminde Bilgisayar, Elektronik ve Haberleşme, Tekstil Mühendisliği Bölümlerine öğrenci alınırken, 2009-2010 döneminde ise Biyomedikal Mühendisliği Bölümüne öğrenci alınmıştır. Ayrıca; Çevre, Elektronik ve Haberleşme, Makina ve Bilgisayar Mühendisliği Bölümleri ikinci öğretim programlarını açmışlardır.

NKÜ Mühendislik Fakültesi, başta Çorlu ilçesi olmak üzere bölge ve çevre illerindeki kaliteli mühendis ihtiyacını karşılamak, bölgede bulunan endüstri ve kamu kuruluşlarının problemlerine bilimsel çözüm üretmek, araştırma sonuçları ile bilimsel potansiyelini çeşitli etkinlikler ile çevre, ulusal ve uluslararası düzeyde tanıtmak amacını taşımaktadır.

2022-2023 eğitim-öğretim dönemi itibarıyla Namık Kemal Üniversitesi Mühendislik Fakültesi'nde ; 29 Profesör, 22 Doçent Dr. , 26 Dr. Öğretim üyesi, 4 Öğretim Görevlisi Dr., 7 Araştırma Görevlisi Dr. , 8 Araştırma Görevlisi olmak üzere toplam 96 akademik personel görev yapmaktadır.

EĞİTİM DÖNEMLERİNE GÖRE AKADEMİK PERSONEL SAYISI			
UNVAN	2020-2021 YILI	2021-2022 YILI	2022-2023 YILI
PROFESÖR	25	24	29
DOÇENT DR.	23	26	22
DR. ÖĞR.ÜYESİ	31	28	26
ÖĞRETİM GÖREVLİSİ DR.	6	5	4
ARAŞTIRMA GÖREVLİSİ DR.	22	19	7
ARAŞTIRMA GÖREVLİSİ	0	0	8
TOPLAM	107	102	96

*Veriler NKÜ Mühendislik Fakültesi Dekanlığı'ndan alınmıştır.



Toplam akademik personel sayısında son 3 yıldaki eğitim-öğretim dönemlerine bakıldığında bir önceki eğitim dönemlerine göre 2022-2023 yılı eğitim döneminde azalış görülmektedir. 2022-2023 eğitim-öğretim dönemine bakıldığında; yalnızca Profesör ve Araştırma Görevlisi sayılarında artış olduğu görülmektedir.



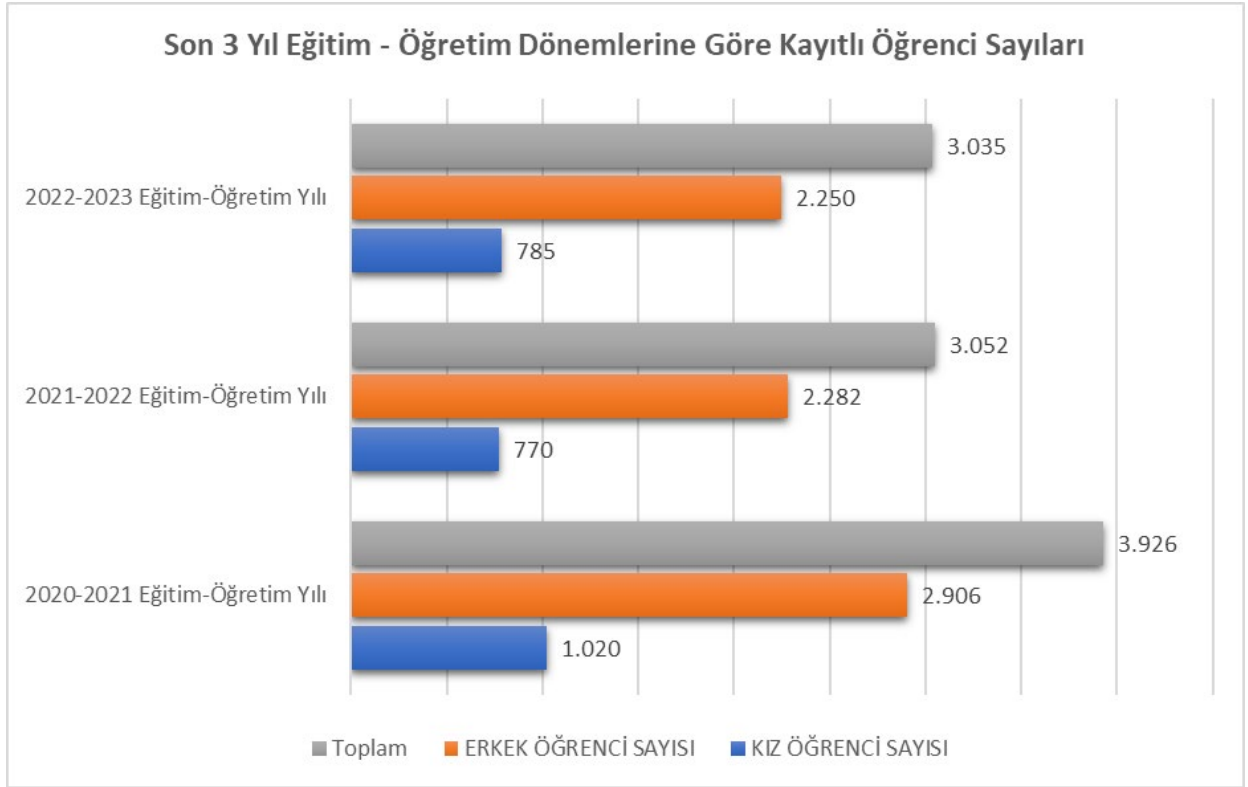
Namık Kemal Üniversitesi bünyesindeki Mühendislik Fakültesi;

- İnşaat Mühendisliği,
- Çevre Mühendisliği,
- Makine Mühendisliği
- Elektronik ve Haberleşme Mühendisliği
- Tekstil Mühendisliği
- Endüstri Mühendisliği
- Biyomedikal Mühendisliği
- Bilgisayar Mühendisliği
- Elektrik – Elektronik Mühendisliği olmak üzere toplam 9 bölümden oluşmaktadır.

Eđitim-Öđretim yıllarına göre son 3 döneme bakıldığında kayıtlı öđrenci sayıları toplamları ařađıdaki gibidir.

Son 3 Yıl Eđitim-Öđretim Dönemlerine Göre Kayıtlı Öđrenci Sayıları			
Eđitim-Öđretim Yılı	KIZ ÖĐRENCİ SAYISI	ERKEK ÖĐRENCİ SAYISI	Toplam
2020-2021 Eđitim-Öđretim Yılı	1.020	2.906	3.926
2021-2022 Eđitim-Öđretim Yılı	770	2.282	3.052
2022-2023 Eđitim-Öđretim Yılı	785	2.250	3.035

*Veriler NKÜ Mühendislik Fakóltesi Dekanlıđı'ndan alınmıřtır.



2020-2021 yılına bakıldığında toplam kayıtlı öđrenci sayısı 3.926 , 2021-2022 yılında 3.052 , 2022-2023 yılında ise 3.035 'dir. 2022-2023 yılındaki öđrenci sayısı bir önceki yıla göre % 0,05 dir.

6.2.2. NKÜ Meslek Yüksekokul

Çorlu Meslek Yüksekokulu Namık Kemal Üniversitesinin en eski Yüksekokullarından birisi olarak 1987 yılında 2547 sayılı Kanununun 2880 Kanunla değişik 7/d-2 Maddesi uyarınca kurulmuştur.

Namık Kemal Üniversitesi Çorlu Meslek Yüksekokulu Üniversitenin en eski Yüksekokullarından biri olup, hızla gelişen ve değişen bir eğitim ve öğretim birimidir. Özellikle bölgesi ile bütünleşen, üniversite-sanayi işbirliğini destekleyen, bilgiyi topluma yayan, sosyal-kültürel aktiviteleri teşvik eden önemli bir misyona sahiptir.

Uluslararası ve ulusal sanayinin ihtiyaç duyduğu alanlarda mesleğin gerektirdiği bilgi donanımına sahip, eğitim düzeyi yüksek, nitelikli olarak mezun ettiği teknik elemanlarla bölgesinin ve ülkenin refah düzeyinin artırılmasına katkı sağlamakta, kalkınma sürecinde önemli bir rol oynamaktadır.

Kuruluş yılında 120 öğrenci ve 3 öğretim elemanı ile öğretime başlayan Yüksekokul 2023 yılı sonu itibarıyla toplam 37 akademik personel ile 1.652 öğrenciyi eğitim vermiştir.



Namık Kemal Üniversitesi Çorlu Meslek Yüksekokulu iktisadi ve idari programlar ve teknik programlar olmak üzere iki programdan oluşmaktadır. Programlarda yer alan bölümler aşağıdaki gibidir.

PROGRAMLAR VE BÖLÜMLER	
ÇEVRE KORUMA TEKNOLOJİLERİ	PAZARLAMA VE REKLAMCILIK
ELEKTRONİK VE OTOMASYON	PAZARLAMA
ELEKTRONİK TEKNOLOJİSİ	TASARIM
EL SANATLARI	ENDÜSTRİ ÜRÜNLERİ TASARIMI
GELENEKSEL EL SANATLARI	TEKSTİL , GİYİM , AYAKKABI VE DERİ
GIDA İŞLEME	DERİ TEKNOLOJİSİ
GIDA TEKNOLOJİSİ	TEKSTİL TEKNOLOJİSİ
MAKİNE VE METAL TEKNOLOJİLERİ	ULAŞTIRMA HİZMETLERİ BÖLÜMÜ
MAKİNE	SİVİL HAVA ULAŞTIRMA İŞLETMECİLİĞİ
MOTORLU ARAÇLAR VE ULAŞTIRMA TEKNOLOJİLERİ	YÖNETİM VE ORGANİZASYON
OTO BOYA VE KAROSERİ	İŞLETME YÖNETİMİ
OTOMOTİV TEKNOLOJİSİ	KOOPERATİFÇİLİK
MUHASEBE VE VERGİ	MUHASEBE VE VERGİ UYGULAMALARI

BÖLÜM/PROGRAM	2020-2021	2021-2022	2022-2023	2022-2023	
	ÖĞR.SAY.	ÖĞR.SAY.	ÖĞR.SAY.	KIZ	ERKEK
ÇEVRE KORUMA VE KONTROL	0	0	41	23	18
DERİ TEKNOLOJİSİ	25	30	45	13	32
ELEKTRONİK TEKNOLOJİSİ	96	105	151	8	143
ENDÜSTRİ ÜRÜNLERİ TASARIMI	100	115	135	62	73
GELENEKSEL EL SANATLARI	78	74	79	70	9
GIDA TEKNOLOJİSİ	88	99	144	103	41
İŞLETME YÖNETİMİ	169	138	173	83	90
KOOPERATİFÇİLİK	36	32	55	13	42
MAKİNE	156	153	180	5	175
MUHASEBE VE VERGİ UYGULAMALARI	212	171	180	90	90
OTO BOYA VE KAROSERİ	11	2	0	0	0
OTOMOTİV TEKNOLOJİSİ	165	180	216	1	215
PAZARLAMA	164	137	162	45	117
TEKSTİL TEKNOLOJİSİ	59	58	91	46	45
TOPLAM	1359	1294	1652	562	1090

*Veriler NKÜ Meslek Yüksekokulu Müdürlüğü' nden alınmıştır.

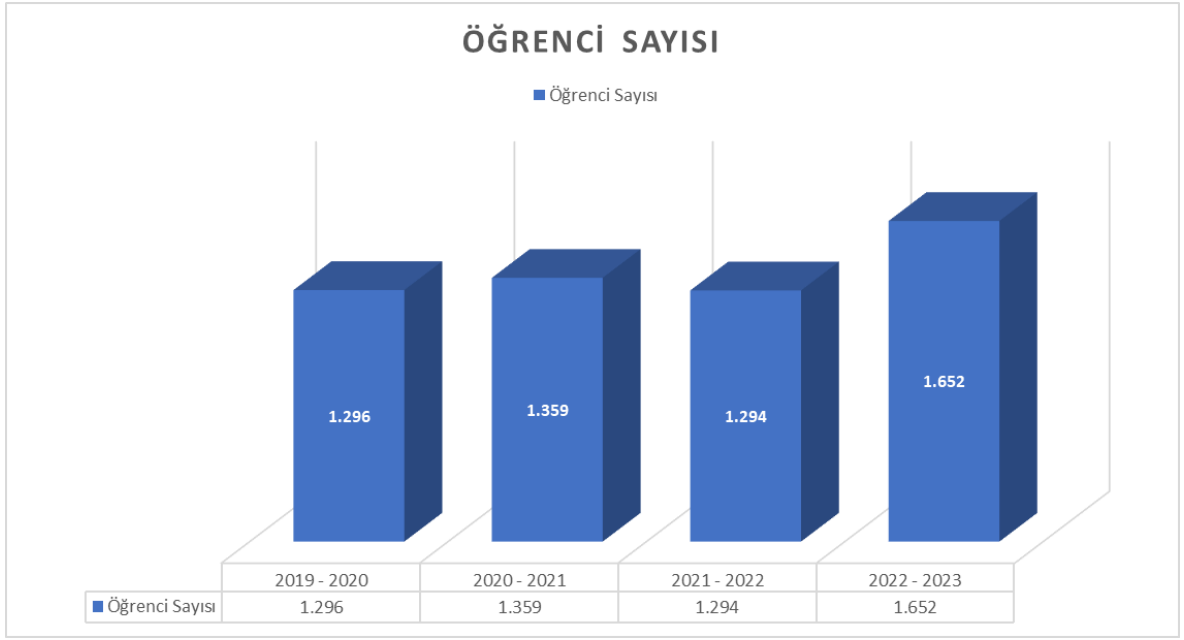
2022-2023 Eğitim-Öğretim döneminde bölümlere göre kız öğrenci ve erkek öğrenci sayıları yukarıdaki gibidir.

2019-2020, 2020-2021, 2021-2022 ve 2022-2023 Eğitim-Öğretim yıllarına göre öğrenci sayıları aşağıdaki gibidir. Veriler incelendiğinde 2019-2023 eğitim öğretim yılları arasında kadar her yıl öğrenci sayısında değişiklik görülmektedir. 2022-2023 yılındaki öğrenci sayısı bir önceki yıla göre % 27.6 oranında artış göstermiştir.

Eğitim-Öğretim Dönemi	Öğrenci Sayısı
2019 - 2020	1.296
2020 - 2021	1.359
2021 - 2022	1.294
2022 - 2023	1.652

*Veriler NKÜ Meslek Yüksekokulu





6.3. NKÜ Teknopark



Tekirdağ'da bilim ve teknoloji alanında gelişmeler yaratacak Namık Kemal Üniversitesi bünyesinde 1 teknopark bulunmaktadır. Namık Kemal Üniversitesi Teknoloji Geliştirme Bölgesi 1. Şubesi proje aşamasında olup; Merkez Değirmenaltı Yerleşkesinde 14.132 m²'lik alanda kurulmaktadır. 2. Şubesi ise Çorlu Mühendislik Fakültesi Yerleşkesinde 24.943 m²'lik alanda 2011 yılında kurulmuştur. 1 Mayıs 2013 tarihinde faaliyete geçen ve %100 doluluk oranı ile faaliyetlerine devam eden Teknopark'ta bulunan 37 adet firmaya ait 366 adet proje bulunmaktadır.

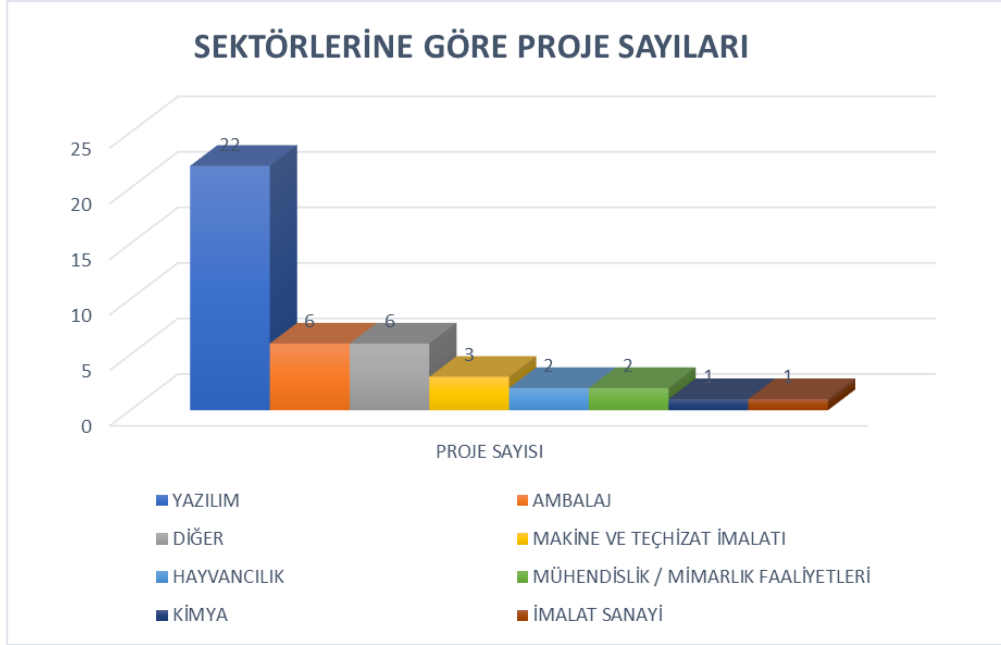
Devam eden 43 adet, başarı ile sonuçlanmış 323 proje bulunmaktadır.

Teknopark'ta bulunan firmalar; Yazılım, Ambalaj, Makine ve Teçhizat İmalatı , Hayvancılık , Mühendislik – Mimarlık Faaliyetleri , Kimya ve İmalat sanayi alanlarında çalışmaktadır. Firmalarda çalışan toplam 137 personel bulunmaktadır.

NKÜTEK Yönetici A.Ş. Yıllara Göre Gelişim Raporu

	2020	2021	2022	2023
Başarı İle Biten Proje Sayısı	28	31	28	323
Devam Eden Proje Sayısı	57	43	38	43
Sonuçlandırılmayan Proje Sayısı	10	25	12	0

SEKTÖR	PROJE SAYISI
YAZILIM	22
AMBALAJ	6
DİĞER	6
MAKİNE VE TEÇHİZAT İMALATI	3
HAYVANCILIK	2
MÜHENDİSLİK / MİMARLIK FAALİYETLERİ	2
KİMYA	1
İMALAT SANAYİ	1



*Veriler NKÜTEK Teknoloji Geliştirme Bölgesi Yönetici A.Ş.' den alınmıştır.

6.4. Halk Eğitim Merkezi

Her Halk Eğitimi Merkezi, bulunduğu bölgenin eğitim, öğretim, üretim, rehberlik, danışma, kültür ve sanat merkezidir. 1920'li yıllarda Türkiye Cumhuriyeti'nin kurulmasıyla ülkede başlatılan okuma yazma sorununu çözümlenme, ulusal kültürü yaygınlaştırma, Cumhuriyet ülküsünü, Atatürk ilke ve inkılaplarını benimsetme çalışmalarına destek niteliğinde halk boşluğunu doldurmak üzere 1956 yılından itibaren ülke çapında Halk Eğitim Merkezleri kurulmaya başlandı. Milli Eğitim Bakanlığı Çıraklık ve Yaygın Eğitim Genel Müdürlüğü'ne bağlı taşra birimi olan Halk Eğitimi Merkezleri, halka mesleki ve sosyal-kültürel amaçlı bilgi, beceri kazandıran, kişilerin boş zamanlarını olumlu faaliyetlerle değerlendirmelerini, gelirlerini artırmayı sağlayan birer yaygın eğitim kurumudur.

Çorlu Halk Eğitim Merkezi bireylerin ihtiyaç duydukları her alanda evrensel değerlere saygılı, yenilikçi ve çağın gereklerine uygun teknik ve sosyal eğitim ihtiyaçlarını karşılamayı amaçlamaktadır. Kurum tek binalık tesis olarak eğitim-öğretim vermektedir. İl merkezine uzaklığı 35 km olup ilçe merkezinde yer almaktadır. Çorlu Halk Eğitim Merkezi 16 derslik, 3 bilgisayar teknolojileri sınıfı, 1 mesleki uygulama laboratuvarı, 1 müzik sınıfı, 2 spor salonu ve 1 konferans salonu öğrencilere hizmet vermektedir. 2023 yılı kurs istatistik bilgileri tablodaki gibidir.

Kurs Türleri	Açılan Kurs	Erkek Kursiyer	Kadın Kursiyer	Toplam Kursiyer	Sertifika Alan Erkek Kursiyer	Sertifika Alan Kadın Kursiyer	Sertifika Alan Toplam Kursiyer
Okuma-Yazma Kursları	88	178	453	631	49	213	262
Genel Kurslar	877	6.305	9.732	16.037	2.562	3.860	6.422
Meslek Kursları	477	3.367	5.476	8.843	1.841	2.383	4.224
Toplam	1.442	9.850	15.661	25.511	4.452	6.456	10.908

* Veriler Çorlu Halk Eğitim Merkezi ' den alınmıştır.

* https://cohem.meb.k12.tr/tema/okulumuz_hakkinda.php

7. Sosyal Durum

İlçe sosyal ve kültürel bakımdan gelişmiş durumdadır. Halkı gezmeyi, eğlenmeyi ve sporu seven bir toplumdur. Nüfusu yoğun olan kentin en büyük sorunu, sosyal ihtiyaçlarını karşılayacak geniş bir kültür merkezine sahip olmamasıdır. Reşadiye mahallesi Havuzlar Mevkiinde inşaatı tamamlanan kültür merkezi faaliyete geçirilmiştir. İlçede BEFAD Birleşik Etkinlikler Folklor Araştırma Derneğinin Folklor ekipleri kültür yaşamının en zengin kısmıdır. Halk Müziği Trakya yöresinin karakteristik özelliklerini taşır. Karşılama, gelin alma, kına havaları, ağıtlar, maniler, harman ve hasat havaları, halay havaları başlıcalarıdır.


Geleneksel halk oyunları genelde karşılama türündendir. Karşılama türünün dışında Pomak, Muhacir, Patiryot, Arnavut ve Yörüklerin bulunması nedeniyle halay oyunları çeşitli özellikler gösterir. Temel figür aynı olmakla birlikte her grubun oynadığı halay estetik ve tavır açısından farklılıklar gösterir. 1958 yılından bu yana ilçeye göçle gelen Balkan Türklerinin oynayıp yaygınlaştırdığı Şalala isimli oyun karşılama türünü andırmakla birlikte Kırklareli'nde oynanan mendil oyunlarını da anımsatmaktadır.

Yoğun göç nedeniyle ilçede inşaat sektörü de canlı durumdadır. Eski tek katlı binalar kat karşılığı müteahhide verilerek çok katlı bina haline dönüştürülmektedir. Ancak 17 Ağustos 1999 tarihinde Marmara Bölgesinde vuku bulan deprem felaketinin yarattığı tedirginlik bazı vatandaşları az katlı veya depreme dayanıklı binalar yapmaya yönlendirmiştir.

7.1.MUSTAFA KEMAL ATATÜRK YARI OLİMPİK KAPALI YÜZME HAVUZU

Çorlu'da sinema salonu olarak iki adet sinema salonu vardır. Bu salonlar Orion Avm ve Trend Arena Avm' de yer almaktadır. Halk Eğitim Merkezi' nde, Anadolu Meslek Lisesi' nde ve Özel Çavuşoğlu Koleji' nde birer adet tiyatro salonu ve Çorlu Belediyesinin Nusratiye Mahallesi Çardaklı Çeşme Mevkiinde bir adet açık hava Antik Tiyatrosu bulunmaktadır. Yine Çorlu Belediye Tiyatrosu 2003 yılında tamamlanarak halkın hizmetine açılmıştır. Ayrıca Çorlu Belediyesi hizmet binasında geniş bir sergi salonu da yer almaktadır.

İlçede her yıl Temmuz ayının ikinci haftası içerisinde İlçe Tarım Müdürlüğü organizasyonunda da Ağustos ayı içerisinde Tarım ve İş Makineleri fuarı düzenlenmektedir.



7.2. TENİS KOMPLEKSİ

Çorlu tenis kompleksinde 1'i kapalı olmak üzere toplamda 4 tenis kortu bulunan 12.040 metrekarelik alan üzerinde ayrıca 300 kişilik betonarme tribün, fitness salonu, soyunma odaları ve idari ofislerin bulunduğu 272 metrekarelik bir bina, deck zeminli açık kafeterya, ağaç dikimi ve bitkilendirme çalışması yapılan 5.127 metrekarelik yeşil alan, araç otoparkı, yürüyüş yolları, kondisyon aletleri ve çocuklar için kauçuk zemin üzerine 2 adet salıncak ve 2 adet tahterevalliyi de içeren tek kuleli oyun grubu bulunuyor.




7.3.GÖLBAŞI GENÇLİK PARKI

Gölbaşı Parkı 125.448 m² alan üzerine 63.792 m² doğal göletin çevresi ağaçlandırılıp düzenlenerek ahşap iskeleler, oyun alanları, kondisyon aletleri, yürüyüş yolu ve piknik alanı ile hizmet vermektedir.



7.4.CUMHURİYET PARKI

Cumhuriyet Parkı 173,684 m² alan üzerinde basketbol sahaları, tenis kortları, kondisyon alanları, bisiklet ve koşu parkuru, çocuk oyun alanları, oturma - dinlenme alanları, kafeleri, fizikiyeli havuzları, göleti, otoparkları ve konser alanı ile hizmete sunuldu.



7.5.MASAL PARK

Çorlu Belediyesi tarafından yapımı tamamlanarak hizmete sunulan Masal Park, 23 Nisan Ulusal Egemenlik ve Çocuk Bayramı'nda Önerler Mahallesi sınırlarında yer alan Gölbaşı Gençlik Parkı yanında düzenlenen törenle hizmete girdi.

Çorlu Belediyesi tarafından 21 dönüm arazi üzerine inşa edilen, 21 farklı konsept ve 167 masal kahramanının yer aldığı Masal Park on binlerce vatandaşın katıldığı törenle açıldı.



7.6.ÇORLU TERS EV

Çorlu Belediyesi tarafında Önerler Mahallesi'nde Masal Park'ın yanında yer alan 4 dönümlük alanda inşaatına başlanılan Ters Ev projesi, zemin kat ve 1. kattan oluşacak ve yaklaşık olarak 200 m² olarak inşa edilerek Ters Ev Projesinin açılışı 23 Nisan Ulusal Egemenlik ve Çocuk Bayramı'nda yapılmıştır.



7.7.ÇORLU MİLLET BAHÇESİ



Türkiye Cumhuriyeti Çevre , Şehircilik ve İklim Değişikliği Bakanlığı tarafından 2022 yılında tamamlanan Çorlu Millet Bahçesi 16.000 m² Proje Alanı , 320 m Bisiklet Yolu , 640 m Yürüyüş Yolu , 6.500 Çalısan sayısı , 350 Ağaç Sayısı ve 1.123 m² alanı ile hizmet vermektedir.

7.8. ÇORLU YILMAZ BÜYÜKERŞEN BALMUMU HEYKELLER MÜZESİ

Çorlu' da 9 Eylül 2020 tarihinde Yılmaz Büyükerşen Balmumu Müzesi vatandaşların hizmetine sunulmuştur. Türkiye' de 3 Balmumu Heykel Müzesinden biri olan Müzede siyaset, sanat ve spor dünyasından yerli ve yabancı 110 ünlü şahsiyetin heykeli sergilenmektedir.



7.9. ATATÜRK EVİ

10 Kasım 2019 tarihinde, Ulu Önderimiz Mustafa Kemal Atatürk'ün ebediyete intikalinin 81. yıl dönümünde büyük bir gurur ve mutlulukla Çorlu Belediyesi tarafından temeli atılan, Çorlulu hayırsever firma sahiplerinin ve vatandaşlarımızın da maddi destekleriyle yükselen Atatürk Evi inşaatı, tam bir yıl sonra tamamlanarak 10 Kasım 2020'de ziyarete açıldı.



7.10. ÇORLU KAPALI SPOR KOMPLEKSİ

2.500 kişi kapasiteli, basketbol, hentbol ve voleybol sahaları, antrenman sahaları, soyunma odaları, hakem ve gözlemci odaları ile idari binaları bulunan spor kompleksinin inşaat çalışmaları devam etmektedir .



7.11. İŞKUR Verileri

Genel amacı işsizliği engellemek olan İş-Kur işe alım sürecinde etkili rol oynar. İş bulamayan ve personel açığı olan üyelerinin taleplerine karşılık verir. İş-Kur istihdamın yaygınlaştırılması, iyileştirilmesi ve korunması amacı ile görev yapan ve en temel amacı işsizliği önlemek olan bir kuruluştur. İş ve İşçi bulma kurumunun 4 Ekim 2000 yılında kapatılması ile İş-Kur kurulmuştur.

Ülkemizin istihdam sürecinin oluşturulması, geliştirilmesi ve korunması, işsizliğin önlenmesi İş-Kur' un en önemli görev alanıdır. İşsizlik için ortaya çıkan sigorta süreci işlemlerini takip eder ve iş gücü piyasasında değerlendirme yaparak gerekli ortamlarda yayınlar.

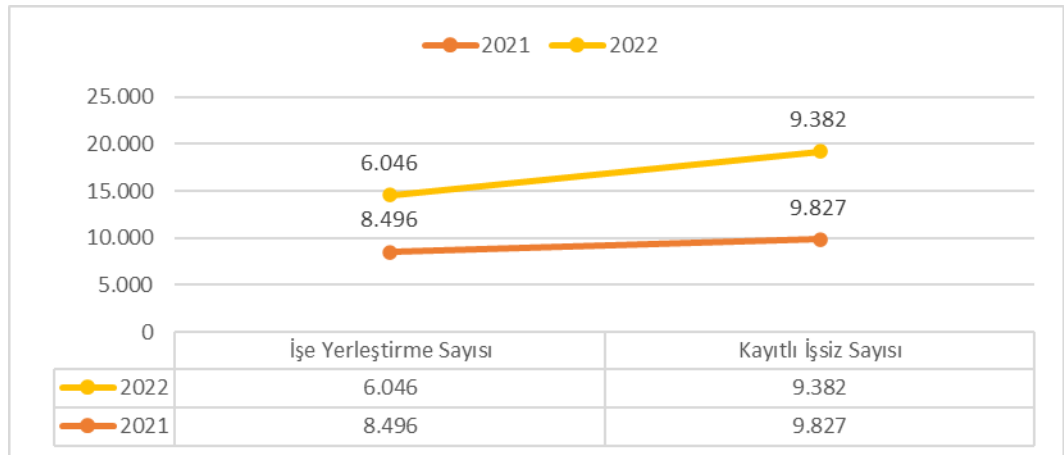
İş-Kur yeni istihdamlar oluşturmak için çeşitli meslek edindirme kursları yürütmektedir. Bazı kurum ve kuruluşlarla yapmış olduğu anlaşmalar doğrultusunda personel yetiştirmek için kursiyerlere ve kurumlara çeşitli ayrıcalıklar tanır. Bu ayrıcalıklar; belli bir süre içerisinde yetiştirdikleri personellerin sigorta primini ve günlük olarak maaş ödemelerini karşılamaktadır. Meslek edindirme kursları ile belli bir mesleği olmayan kişilere belli bir ücret ödeyerek meslek sahibi yapmaktadır. İş başı eğitim programları ve meslek edindirme kursları ile işi, mesleği olmayanlara meslek sahibi edindirme amacı ile işsizlik sorununa çözüm getirmektedir.

Çalışma ve İş Kurumu Çorlu Hizmet Merkezi' nden alınan verilere göre 2022-2023 yıllarına ait, işe yerleştirilme sayısı ve kayıtlı işsiz sayısı aşağıda bulunan tablodaki gibidir.

İş-Kur'a Ait Yıllara Göre Temel Göstergeler	2022			2023		
	Kadın	Erkek	Toplam	Kadın	Erkek	Toplam
İşe Yerleştirme Sayısı	3.633	4.863	8.496	2.544	3.502	6.046
Kayıtlı İşsiz Sayısı	5.145	4.682	9.827	4.985	4.397	9.382

*Veriler Çalışma ve İş Kurumu Çorlu Hizmet Merkezi'nden alınmıştır.

Verilere bakıldığında işe yerleştirmede ise % 29 oranında bir azalma görülmektedir. Verilerin grafiksel olarak gösterimi aşağıdaki gibidir. Gerçekleşen değişiklikler grafikte daha net görülmektedir.



7.12.SGK VERİLERİ

İnsanların hayat boyunca yaşam kalitesini etkileyen en önemli unsur sosyal güvence içinde olmaktır. Sosyal güvenlik, insanların gelirlerine bakılmaksızın toplum huzurunu ve refahını bozan sosyal tehlikelerin verdiği zararlardan “insan hakkı” ve esas itibarıyla de “devlet görevi” olarak primli ya da primsiz sistemlerin kullanılması, kişilerin sosyal tehlikelerin zararlarından kurtarılma güvencesidir. Bu doğrultuda ülkemizde sosyal güvenlik hakkı, Anayasamızın 60.maddesindeki “Herkes sosyal güvenlik hakkına sahiptir. Devlet bu güvenliği sağlayacak gerekli tedbirleri alır ve teşkilatı kurar” hüküm ile açıkça ortaya konmuştur.

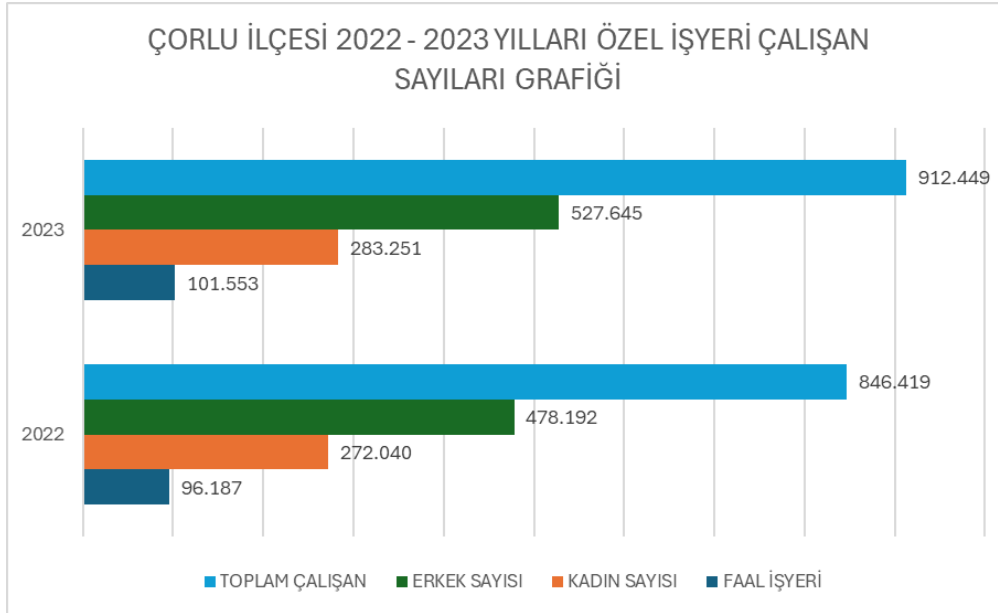
Bir mesleki veya sosyal risk yüzünden geliri veya kazancı kesintiye uğramış kimselerin başkalarının yardımına ihtiyaç kalmaksızın, geçinme ve yaşama ihtiyaçlarını karşılayan bir sistem olarak tanımlanan sosyal güvenlik kavramı; Uluslararası Çalışma Örgütü’ ne (ILO) göre ise “toplumun kendi üyelerine bir takım kamusal tedbirlerle, hastalık, hamilelik, iş kazası, işsizlik, yaşlılık ve ölümden kaynaklanan tamamen veya esaslı bir şekilde kazanç kaybının neden olacağı ekonomik ve sosyal zorluklara karşı sağladığı koruma, tıbbi bakım tedariki ve çocuklu ailelerin desteklenmesidir.” şeklinde tanımlanmaktadır.

Çorlu Sosyal Güvenlik Merkezi verilerine göre Çorlu ilçesinde sosyal güvenlik kapsamında kayıtlı iş yeri ve çalışan sayıları aşağıdaki gibidir. 2023 yılına aylar bazında baktığımızda faal iş yeri sayısı, kadın çalışan ve erkek çalışan sayıları aşağıdaki tabloda gösterildiği gibidir.

ÇORLU İLÇESİ 2022-2023 ÖZEL İŞYERİ ÇALIŞAN SAYILARI				
YIL	FAAL İŞYERİ	KADIN SAYISI	ERKEK SAYISI	TOPLAM ÇALIŞAN
2022	96.187	272.040	478.192	846.419
2023	101.553	283.251	527.645	912.449

*Veriler Çorlu Sosyal Güvenlik Merkezi'nden alınmıştır.

2023 yılı Çorlu Sosyal Güvenlik Merkezi verilerine göre aylar bazında toplam çalışan sayısında ve faal iş yeri sayısında gerçekleşen değişimler yukarıdaki grafikte daha net görülmektedir. Faal iş yeri sayısında grafikten de görüldüğü gibi artış gerçekleşmiştir.



8. KÜLTÜR, SANAT VE TURİZM

Çorlu ilçesinin tarih öncesi ve tarih çağlarına ait dönemleri incelendiğinde önemli bazı tarihi eserlerin bulunmasına rağmen kültür-tabiat ve tarih varlık ve eserlerinin pek fazla olmadığı görülmektedir. Çorlu Roma döneminde askeri yol üzerinde yer alan merkezlerden biridir. Bu özelliği Osmanlı'nın son dönemlerinde de devam etmiş ve sonrasında Cumhuriyet ile de kent-ordu arasındaki bağ kuvvetlenmiştir. Bugün Çorlu merkezde tarihi öneme sahip, tescilli askeri yapılar bulunmaktadır. Çorlu tarihin birçok döneminde İstanbul'dan Trakya'ya ve dolayısı ile Balkanlar ve Avrupa'ya giden askeri yolun üzerinde yer almıştır. Osmanlı Devleti'nin kuruluş döneminde Bizans Devleti ile çekişmelere sahne olan Trakya bölgesinde Çorlu Kalesi stratejik bir öneme sahip olmuştur.

İlçe D-100 İstanbul-Edirne Avrupa yolunun üzerinde olması ve yine İstanbul-Avrupa Tren yolunun hemen yanından geçmesi, Çorlu Sivil Havaalanının açılması kısacası transitler geçiş noktasında olması nedeniyle yerli ve yabancı turistlerin uğrak yeri sayılabilir. Ayrıca ilçede sanayinin son derece ileri bir noktada olması bu hareketliliği önemli derecede arttırmıştır.

Çorlu'da her yıl Ağustos ayının ikinci haftasında Çorlu Kültür ve Sanat Festivali , Eylül ayının 2. haftasında Trakya Tarım Fuarı düzenlenmektedir.

Mesire yerlerinden en önemlisi Çorlu Orman Korusu olup İstanbul-Edirne (D-100) karayolu üzerinde olup Çorlu ilçe merkezine 8 km uzaklıktadır.

8.1. Kütüphane

İlçemiz Halk Kütüphanesi Müdürlüğü, Çorlu' lu hanımların, subay ve astsubay eşlerinin çalışmaları ile 1970 yılında Sücaettin İlkokulu'nun bahçesinde bir barakada kurulmuştur.1976 yılına kadar Millî Eğitim Bakanlığı bünyesinde yer almış daha sonra Kültür Bakanlığı' na bağlanmıştır.1987 yılında şimdiki yerine taşınmıştır.

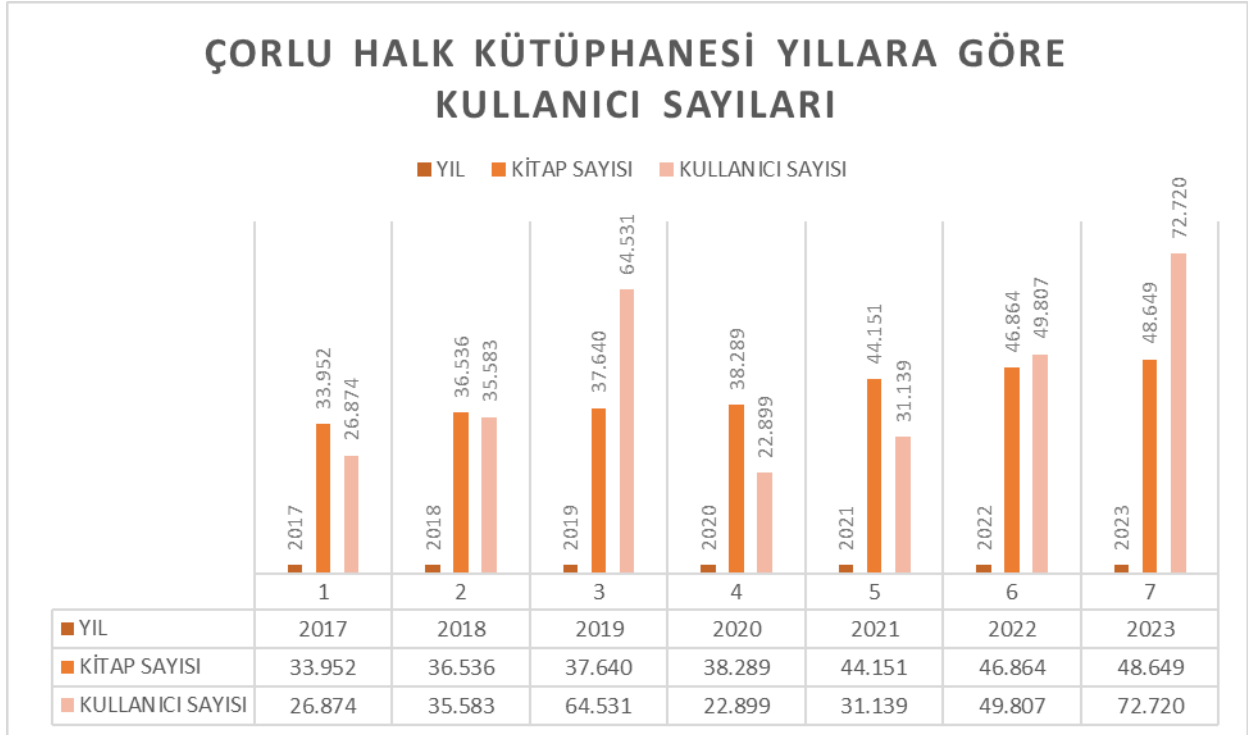
Müstakil bir yapısı olmayan kütüphane; mülkiyeti Özel İdare'ye ait olan beş katlı bir apartmanın giriş katındadır. İki salondan oluşmakta ve toplam 173 m² alana sahiptir. Kütüphanenin şehir merkezinde olması okuyucu sayısını olumlu yönde etkilemektedir.

Ağırlıklı bulunan kitaplar edebiyat ve tarih konularındadır. Kütüphanede her yaş grubuna uygun kitaplar bulunmaktadır. 2022-2023 Yıllarına göre kütüphanede bulunan kitap sayısı ve kullanıcı sayısı bilgileri aşağıdaki tabloda yer almaktadır.

ÇORLU HALK KÜTÜPHANESİ YILLARA GÖRE KULLANICI SAYILARI		
YIL	KİTAP SAYISI	KULLANICI SAYISI
2017	33.952	26.874
2018	36.536	35.583
2019	37.640	64.531
2020	38.289	22.899
2021	44.151	31.139
2022	46.864	49.807
2023	48.649	72.720

*Veriler Çorlu İlçe Halk Kütüphanesi Müdürlüğü'nden alınmıştır.

Son 3 yıla ait Çorlu Halk Kütüphanesin' de kullanıcı sayılarının değişimi aşağıdaki grafikte daha net görülmektedir.



8.2. Konaklama

Çorlu' da bulunan Turizm İşletmesi Belgeli konaklama tesislerine ait 2023 yılı verileri aşağıdaki gibidir.

Tesis Adı	Tesis Türü	Tesis Sınıfı
ÇORLU DEM OTEL	OTEL	1 Yıldızlı
ÇORLU SAFİR OTEL	OTEL	1 Yıldızlı
DİVAN ÇORLU OTEL	OTEL	4 Yıldızlı
ENDGLORY HOTEL	OTEL	3 Yıldızlı
FİDANOĞLU HOTEL	OTEL	2 Yıldızlı
GRAND EREN	OTEL	2 Yıldızlı
GRAND PARK HOTEL ÇORLU	OTEL	3 Yıldızlı
HİLTON GARDEN INN ÇORLU	OTEL	4 Yıldızlı
OTEL SEFA (2)	OTEL	3 Yıldızlı
SEFA OTELİ	OTEL	3 Yıldızlı
SHİLLA OTEL	OTEL	3 Yıldızlı
WORLD POINT OTEL	OTEL	4 Yıldızlı
YEŞİLYURT PARK OTEL	OTEL	3 Yıldızlı

* Veriler <https://www.ktb.gov.tr/genel/searchhotelgenel.aspx?lang=tr> alınmıştır.

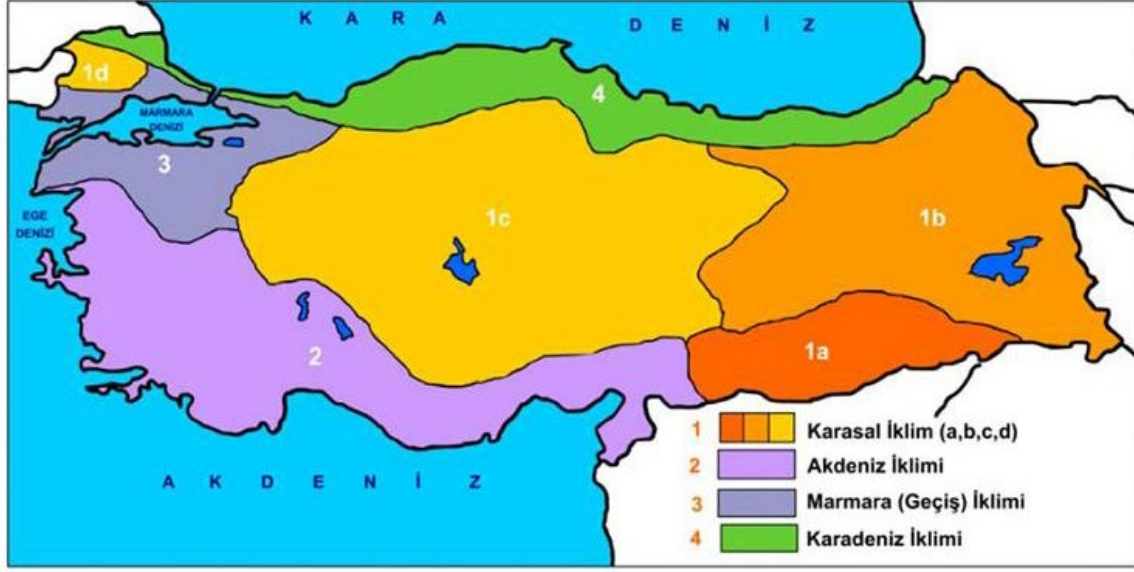
İlçede toplam 13 adet Turizm İşletmesi Belgeli konaklama tesisi bulunmaktadır. Bu konaklama tesislerinin üç tanesi dört yıldızlı , altı tanesi üç yıldızlı, iki tanesi de iki yıldızlı ve iki tanesi tek yıldızlıdır.

9.TARIM ve HAYVANCILIK

İnsanların toprağı işleyerek ekme ve dikme yoluyla ondan ürün elde etmesi faaliyetine tarım denir. Türkiye denilince akla ilk gelen şeylerden birisi de tarım ülkesi olmasıdır. Türkiye, tarım ve hayvancılık bakımından bölge ülkeleri arasında önemli bir yere sahiptir. Tarım üretimi yıllar bazında giderek artmaktadır. Ülke, gerek coğrafi ve gerekse iklim şartları yönünden tarım ürünleri üretmeye çok elverişli olduğu için, tarımsal üretimde ve özellikle gıda maddeleri üretiminde dünya üzerinde kendi kendine yeterli az sayıda ülkeden biridir.

Topraklarımızdan faydalanma oranı daha çok iklim ve yer şekilleri özelliklerine bağlıdır. Ülkemizde yüksek dağlık kesimler geniş alan kaplar. Dik yamaçlar çoktur. Buralarda topraktan faydalanma çok kısıtlıdır. Buna göre ülkemiz arazisinin % 36 'sı ekili-dikili alan, % 32'si çayır ve otlak, % 26 'sı orman ve % 6'sı diğer alanlar (yerleşim birimleri, tarıma elverişsiz çıplak kayalıklar gibi) dir. Tarımdaki makinalaşmanın etkisiyle çayır ve otlakların alanı daralırken, tarım alanlarımız genişlemektedir.

Bölge yüzölçümüne göre ekili-dikili alanların yüzdelik oranları aşağıdaki gibidir. En çok ekili-dikili alan Marmara Bölgesi' nde bulunurken, en az ekili-dikili alan ise Doğu Anadolu Bölgesi' nde bulunmaktadır.



Ülkemizin toplam nüfusunun yaklaşık %20'si kırsal kesimlerde yaşamaktadır. Kırsal kesimlerde tarım ve hayvancılık faaliyetleri en önemli ekonomik etkinliktir. Ancak tarım ve hayvancılık, dolaylı olarak kent nüfusunun çalışma alanlarını ve tarıma dayalı sanayi faaliyetlerini de etkiler.

İnsanlığın yaşamını sürdürebilmesi için gerekli olan gıdanın kaynağı tarımdır. Bunun yanında zenginlik üretebilmesi, ülkelerin sanayileşmesinde önemli rol oynaması, sosyal ve ekonomik refahın temelinde yer alması tarımdaki gelişmeyi çok önemli hale getirmektedir. Tarımsal üretim; günümüzde hammadde olarak sanayide kullanılan girdi haline gelmiş, gıda sanayii, paketlenme, depolama, pazarlama vb. gibi alt tanımlarıyla tarımın temel belirleyicisi konumuna erişmiştir. Tarım; gıdanın dışında ilaç, enerji, tekstil gibi daha pek çok sektörün de girdilerini sağlamaktadır.

Tarım, bir başına varlığıyla değer ifadesi olmayı aşmış, işlenerek katma değeri yükseltile ve uluslararası ticarete stratejik değeri olan bir unsur haline gelmiştir. Dolayısıyla doğayı koruyarak ekonomik ve herkesin ulaşabildiği ürünleri sağlamak ve sürdürülebilirlik için coğrafik özelliklerden kaynaklanan biyolojik çeşitlik gibi ülke zenginliklerinin korunması ve geliştirilmesi zorunludur.

Türkiye'de özellikle 1950'li yıllardan sonra tarımda modernleşme süreci başladı. Kaliteli gübre kullanımı arttı, ilaçlama ve makineleşme yaygınlaştı. Tarımda yaşanan modernleşme süreci hayvancılığı da olumlu yönde etkilemiştir. Otlakların ve hayvan soylarının ıslahı, hayvan hastalıklarına karşı geliştirilen aşı ve ilaçlar, yem kalitesinin artması ile besicilik ve ahır hayvancılığının yaygınlaşması, hayvansal ürünlerden elde edilen verimin artmasını sağlamıştır. Hâlâ gelişmiş ülkelere göre istenilen düzeyde olmasa da Türkiye'de tarımsal ve hayvansal üretim ile verim yıldan yıla artmaktadır.

İlçede tarla arazisinde en yaygın ekilişi yapılan bitkisel ürünler buğday, ayçiçeği, arpa ve karpuzdur. Bölgede yaygın olarak ekilen buğday çeşitleri Pehlivan, Miryana, ve Flamura-85 tir. Ayçiçeği üretiminde ise çeşitli firmalara ait hibrit ayçiçeği tohumlukları kullanılarak yağlık ayçiçeği ile hayvancılığa paralel olarak 4.500 dekarlık alanda üretilmektedir. Sebze üretimi daha çok aile işletmeciliği şeklinde olup aile tüketimini karşılamaya yönelik yapılmaktadır. İlçe Tarım Müdürlüğü'nce üretimin yükseltilebilmesi için etkin bir yayım ve eğitim faaliyeti yürütülmektedir. Tohum tedarik edilerek çiftçilerin bu tohumlukları benimsemesi ve ekmesi sağlanmaktadır. İlçede tarımı yapılan diğer önemli ürünler ise yonca, macar fiği, hibrit mısır, hayvan pancarı, sorgun sudan otu, soya ve sebzedir. Bitkisel üretimde tohum en önemli üretim girdisidir.

Tarımsal üretimin önemli bir kolunu oluşturan hayvancılık ise ilçe çiftçilerinin ikinci önemli bir gelir kaynağını oluşturmaktadır. Büyükbaş hayvan varlığının % 79 u kültür melezi, % 21 i kültür ırkı hayvanlardan oluşmaktadır. İlçede yerli sığır kalmamıştır. Koyun mevcudunun % 98.7 si kıvrık cinsi yerli ,% 1.3 ünü merinos cinsi teşkil etmektedir. Artan nüfus ile birlikte eğitim seviyesinin yükselmesi sonucu hayvansal ürünlere olan talep gün geçtikçe artmaktadır. Talebi karşılamak için hayvanlardan alınan verimi arttırmak gerekmektedir.

Ülkeler hayvan hastalıklarının yayılmasının önlenmesi için hayvan hareketlerinin kontrolüne ve biyogüvenlik önlemlerine büyük önem vermektedirler. Tek bir ülkenin bile bir hastalığı kontrol altına alamaması, komşu ve uzak ülkeler açısından risk oluşturmaktadır. Bu nedenle hayvan sağlığının korunması ve hayvancılığın sürdürülebilmesi için hayvan hastalıklarıyla küresel ölçekte mücadele yapılması gerekmektedir.

9.1.Tarım Verileri

Çorlu' da tarım nüfusun en önemli geçim kaynaklarından biridir. İlçe ekonomisi sanayiye ve tarıma dayalıdır. Aşağıdaki tablo Çorlu İlçesi Tarımsal Veri tablosudur.

TARLA	MEYVE	SEBZE	SERA	ÇORLU İLÇESİ TOPLAM ARAZİ ALANI
305668 da	5755 da	1357 da	12 da	312840 da

*Veriler İl Gıda, Tarım ve Hayvancılık Müdürlüğü'nden alınmıştır.

9.2.Hayvancılık Verileri

Çorlu' da gerçekleştirilen hayvancılığa ait 2023 verileri aşağıdaki tablolarda görülmektedir.

İLÇE ADI	HAYVAN ADI	TOPLAM
ÇORLU	Arıcılık yapan işletme sayısı	45
	Kovan sayısı	2.917
	Bal üretimi (kg)	52.506
	Büyükbaş hayvan sayısı	1.300
	Küçükbaş hayvan sayısı	14.297
	Sağılan hayvan sayısı	1.300
	Süt miktarı (yıl/ton)	210.074
	Kanatlı Hayvan Sayısı	30.000

*Veriler İl Gıda, Tarım ve Hayvancılık Müdürlüğü'nden alınmıştır.

10. ULAŞIM

Trakya'nın en önemli sanayi kuruluşlarının yer aldığı, çalışan nüfusun büyük oranlara ulaştığı Çorlu ilçesi hızlı bir kentsel gelişim göstermektedir. Kentin ve ekonomisinin hızlı gelişimi kentteki hareketlilik oranlarını artırmakta, gelişen tarım ve sanayi sonucunda yolculuk talebi ve taşıt sahipliliği hızla artmaktadır. Özellikle kent merkezinde ve ana koridorlarda önemli sıkışıklıklar oluşmaktadır. Çorlu'nun, sadece kendi yerleşim merkezi içinde değil, çevresindeki sanayi kuruluşları ve yerleşim alanları ile de yakın günlük ilişkileri bulunduğundan, kent üzerindeki yolculuk talepleri daha da yükselmektedir. Kentin İstanbul ve Anadolu ile Trakya ve Avrupa arasındaki konumu sebebiyle, kent ulaşım sistemi üzerinde transit trafiğin, özellikle bölgesel yolcu ve yük taşımalarının da ek bir baskısı bulunmaktadır.

Çorlu'da her geçen gün artan özel araç sahipliği pek çok ulaşım sorununa sebep olmaktadır. Oluşan erişim problemlerinin yanı sıra ortalama olarak bir aracın 20 saatten fazla bir süreyi park halinde geçirdiği göz önünde bulundurulursa, otopark sorununun ulaştığı nokta daha net anlaşılabilir. Otopark sorunları, ulaşım sorunlarından ayrı bir çatı altında incelenmemelidir. Çünkü otopark problemleri ve yanlış park etmeler trafik akımını ve trafik kapasitesini etkileyerek ulaşım sorunlarını arttırmaktadır. Çorlu ilçesinin bir sanayi kenti olması ve yüksek nüfus oranı nedeniyle, ulaşım problemlerine dayalı otopark sorunları sıklıkla yaşanmaktadır.

İlçenin yüzölçümü 949 km² olup Kuzeyden Kırklareli, Saray ve Çerkezköy ilçeleri, doğudan İstanbul (Silivri ilçesi) , batıdan Tekirdağ ili ve Muratlı ilçesi , güneyden Marmara Ereğlisi ilçesi ve Marmara



Denizi ile çevrilidir. Konumu itibariyle D - 100 (eski E-5) Edirne - İstanbul Karayolu üzerine kurulmuş olan ilçe karayolu ile bağlı bulunduğu Tekirdağ iline 39 km , İstanbul ' a 100 km mesafededir.

Ayrıca içerisinde TEM otoyolu ile demiryolunun geçmesi ve Atatürk Havalimanı ' nın Rusya Federasyonu ile Türki Cumhuriyetlerden gerçekleşen uçuşlar nedeniyle yaşadığı yoğunluğu hafifletmek üzere 16.03.1995 tarihinde inşasına başlanılan (Sivil) Çorlu Uluslararası Havaalanı 08.08.1998 tarihinde ulaşıma açılarak hizmete girmesiyle ilçeye büyük hareketlilik kazandırmıştır. Havaalanı ilçe merkezine 10 km. uzaklıktadır. 360.000 m² alan üzerinde 10.434 m² kapalı alanı, 11 adet uçak park sahası, 600.000 yolcu/yıl,10.000uçak/yıl kapasitesi bulunmaktadır. Ağırlıklı olarak Rusya, Kazakistan, Ukrayna, Moldova, Özbekistan, Letonya, Estonya, Tacikistan, Dağıstan ve diğer Kafkas Bölgeleri ile Mısır pazarlarına hitap edilmektedir. Bavul ticareti olarak tabir edilen ve birkaç günlüğüne ülkemize alışverişe gelen yolcular İstanbul/Laleli piyasası ile çalışmakta ve genellikle deri ve tekstil ürünleri alışverişini yapmaktadırlar.



2022 – 2023 yıllarına ait havaalanı yolcu bilgileri aşağıdaki gibidir.

Havaalanı Yolcu	2022			2023		
	İç Hat	Dış Hat	Toplam Yolcu Sayısı	İç Hat	Dış Hat	Toplam Yolcu Sayısı
Gelen – Giden Yolcu Sayısı	28.250	15.955	44.205	31.069	1.308	32.377
TİCARİ UÇAK TRAFİĞİ	303	211	514	260	82	342
YÜK TRAFİĞİ (TON)	207	2.201	2.409	220	964	1.184

*Veriler Tekirdağ Çorlu Havalimanı Müdürlüğü' nden alınmıştır.

Devlet Hava Meydanları İşletmeleri (DHMİ) Çorlu Atatürk Havaalanı verilerinden derlenen bilgilere göre, 2022 yılında 28.250 iç hat, 15.955 dış hat yolcusu Çorlu Havaalanı'nı kullandı. 2023 yılında ise 31.069 iç hat , 1.308 dış hat yolcusu Çorlu Havaalanı'nı kullanmıştır. Bakıldığında 2023 iç hat yolcu sayısı 2022 yılına göre % 10 oranında artmıştır . 2023 yılı dış hat yolcu miktarında 2022 yılına



göre %91 dış hat yolcu sayısında da azalma olduğu görülmektedir.

Arazinin düz olması, kara ve demiryolu ulaşımına büyük kolaylık sağlamaktadır. İlkçağlardan beri yoğun bir biçimde kullanılan İstanbul-Edirne Yolu bugünkü adıyla D-100 Karayolu hala işlek bir şekilde kullanılmaktadır. 1993 yılında tamamlanan ve 1994 yılında Çerkezköy yolu üzerinde bağlantısı sağlanan TEM Otoyolunun hizmete girmesiyle İstanbul-Çorlu arasındaki mesafe oldukça kısalmıştır.

Bütün Trakya' yı kat ederek İstanbul'u Avrupa' ya bağlayan İstanbul-Edirne demiryolunun Çorlu sınırları içerisindeki uzunluğu 20 km dir. Demiryolu ile ilçe İstanbul'a 153 km, Edirne'ye 145 km, Kapıkule'ye Bulgar sınırına 165 km, Uzunköprü'ye Yunanistan sınırına 119 km mesafededir.

Demiryolu elektrifikasyon ve sinyalizasyon sistemleri yapılmış ve 1995 yılında hizmete açılmıştır. Yıllık yük taşıma miktarı 95.000 ton, yıllık yolcu taşıma miktarı ise 75.000 adet giden yolcu, 70.000 adet gelen yolcu olmak üzere toplam 145.000 yolcudur. Yolcu trenleri Romanya (Bükreş), Kapıkule, Yunanistan (Pityon) dan İstanbul yönüne, İstanbul'dan Yunanistan (Pityon), Kapıkule, Romanya (Bükreş) yönüne sefer yapmaktadır.

Ancak İstanbul'daki Marmaray ve banliyö hatları düzenlemeleri sebebiyle iptal edilen İstanbul - Avrupa ve Trakya Bölgesel Tren seferleri yakın zamanda tekrar seferlerine başlamıştır. Şu an için İstanbul yönünde Halkalı son duraktır.

Ayrıca dış mahalleler ilçeye asfalt yollarla bağlıdır. Mahallelerin yol, su, elektrik, telefon, kanalizasyon sorunlarının çoğu halledilmiş olup telefonsuz mahalle bulunmamaktadır. Genellikle planlı ve düzenli bir yerleşime sahip olan mahalleler mezra ve oba bağıllık durumu yoktur.

11. EKONOMİK DURUM



11.1. Çorlu Ticaret Ve Sanayi Odası Verileri

İlçe Ekonomisi sanayiye ve tarıma dayalıdır. Hayvancılık eskiye nazaran önemini kaybetmiştir. Çorlu ve çevresi ülkemizde sanayileşmenin en hızlı geliştiği bölgelerin başında gelmektedir. Trakya bölgesinde sanayi gelişimi yoğunluğunda 1.sırada yer alan Çorlu' da sanayi kuruluşları; tekstil ve deri sektörü ağırlıklı olarak yer almaktadır. Çorlu Ticaret ve Sanayi Odasına 2022 yılı sonu itibariyle kayıtlı üye sayısı 7.293 olup; 937 adedi sanayi kuruluşudur.

2023 YILI KAYIT OLAN ÜYE SAYISI	
ŞAHIS	240
ANONİM ŞİRKET	201
LİMİTED ŞİRKET	851
KOLLEKTİF ŞİRKET	2
KOOPERATİF	4
DERNEK	0
TOPLAM	1.298

2023 YILI KAYDI KAPANAN ÜYE SAYISI	
ŞAHIS	152
ANONİM ŞİRKET	50
LİMİTED ŞİRKET	142
KOLLEKTİF ŞİRKET	2
KOOPERATİF	2
DERNEK	0
TOPLAM	348

*Veriler Çorlu Ticaret ve Sanayi Odası' ndan alınmıştır.

Aşağıdaki tablodan da görüldüğü gibi 2023 yılında Çorlu Ticaret ve Sanayi Odasına kayıt yaptıran yeni üye sayısı 1.298 ' dir. Kaydı kapanan üye sayısı ise 348 ' dir.

2023 YIL SONU ÇORLU TSO VERİLERİ	
Toplam Üye Sayısı	7.923
Toplam Sanayi Kuruluşu Sayısı	1.021
Yeni açılan Üye Sayısı	1.298
Kapanan Üye Sayısı	348

*Veriler Çorlu Ticaret ve Sanayi Odası' ndan alınmıştır.



Kapasite Raporu; imalat, ticaret, inşaat ve hizmet alanlarında faaliyet gösteren esnaf, kobi ve büyük ölçekli sanayi işletmelerine ait bilgilerle düzenlenir. Makine, tesisat, işçi sayısı, yıllık üretim kapasitesi, kapasite hesabı, yıllık tüketim kapasitesi gibi bilgileri gösteren ve TOBB onayından itibaren iki yıl geçerliliği olan resmi bir belgedir. Ticaret ve Sanayi Odası veya Sanayi Odaları'na kaydolarak sanayi kuruluşu niteliği kazanan özel veya tüzel kişiliklerin kimlik kartı niteliğinde olan ve bu kuruluşların irtibat bilgilerini, üretim konularını ve yıllık üretim kapasitelerini, teknolojilerini, makine parklarını, kullandıkları hammaddeleri, sermaye ve istihdam bilgileri ile benzeri konuları içeren kapasite raporlarını, kuruluşların bağlı oldukları Ticaret ve Sanayi Odası veya Sanayi Odaları düzenlemektedir.

İmalat sanayi, ihracat, ithalat, gümrük, teşvik mevzuatı gibi birçok bürokratik işlemde, sanayi kuruluşu ile ilgili bilgilerin kapasite raporlarından elde edilmesi tercih edilmekte ve her geçen gün kapasite raporlarının önemi artmaktadır.

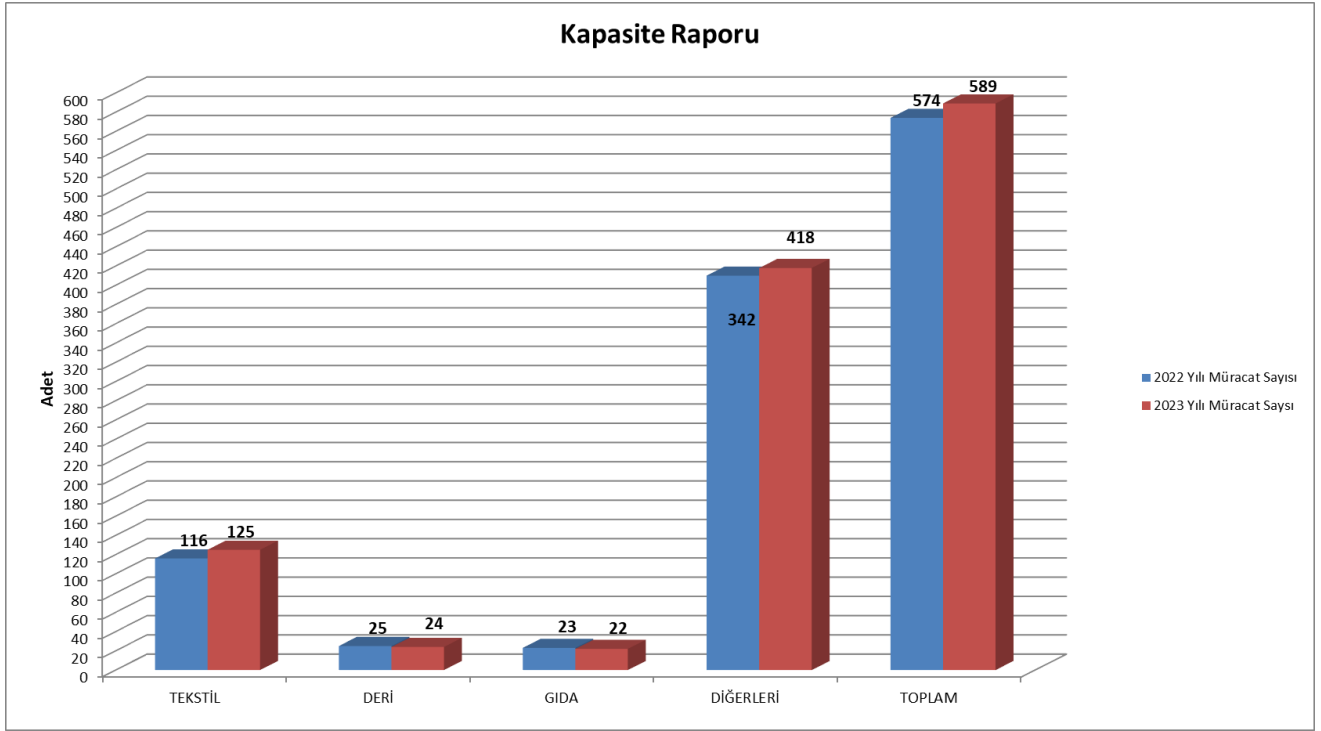
Odalarca görevlendirilen ekspertiz heyeti aracılığıyla firma işyerinde yapılan inceleme ve belgelerin değerlendirilmesi sonucunda düzenlenen kapasite raporları, prosedür gereğince Odalarca hazırlandıktan sonra Türkiye Odalar ve Borsalar Birliği'nin (T.O.B.B) onayından geçmek zorundadır.

2022 ve 2023 yıllarına ait Çorlu Ticaret ve Sanayi Odası Kapasite Birimi tarafından verilen kapasite raporlarının sektörlere göre dağılımı aşağıdaki gibidir.

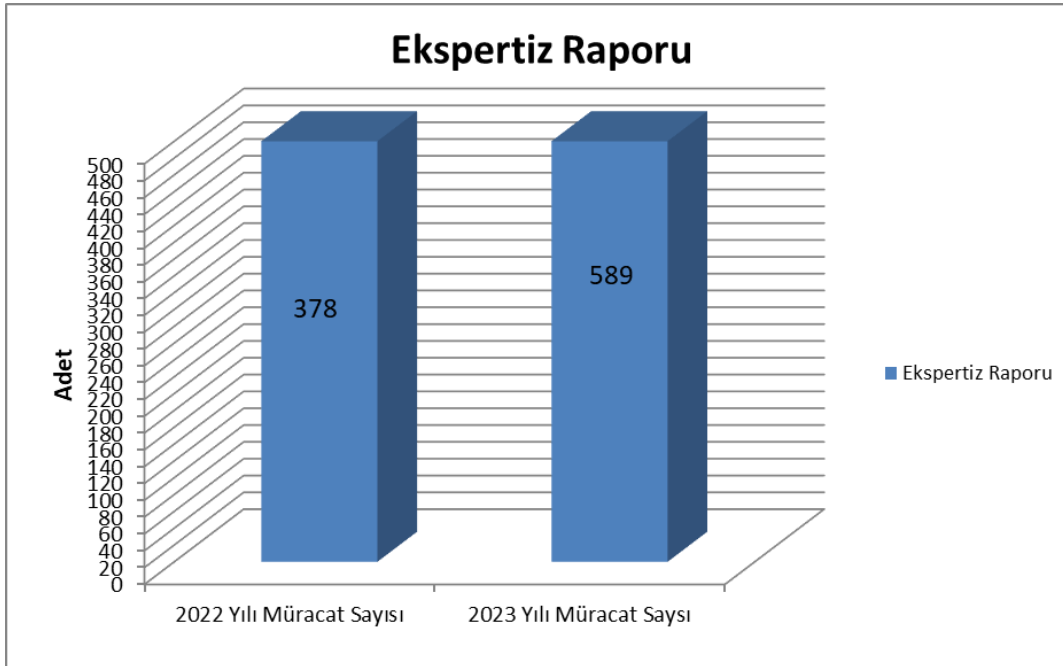
2022-2023 Kapasite Raporu Karşılaştırma				
SEKTÖRLER	2022 Yılı Müracat Sayısı	2023 Yılı Müracat Sayısı	Değişim Adedi	Değişim Oranı (%)
TEKSTİL	116	125	(+9)	(+8)
DERİ	25	24	(-1)	(-4)
GIDA	23	22	(-1)	(-4)
DİĞERLERİ	410	418	(+8)	(+2)
TOPLAM	574	589	(+15)	(+3)

Yukarıdaki tablo incelendiğinde 2022 yılına göre 2023 yılında tekstil sektöründe kapasite raporu alımı% 8 artmış , Deri sektöründe 2022 yılına göre 2023 yılında %4 azalış görülmüştür. Gıda sektöründe son yılda bir önceki yıla göre %4 azalma yaşanmıştır. Diğerlerinde ise son yılda %2 lik bir artış söz konusudur. Toplama bakıldığında 2022 yılında 574 , 2023 yılında ise 589 rapor alımı gerçekleşmiştir. 2022-2023 yıllarına göre kıyaslama yapıldığında % 3 lük bir artış meydana gelmiştir.





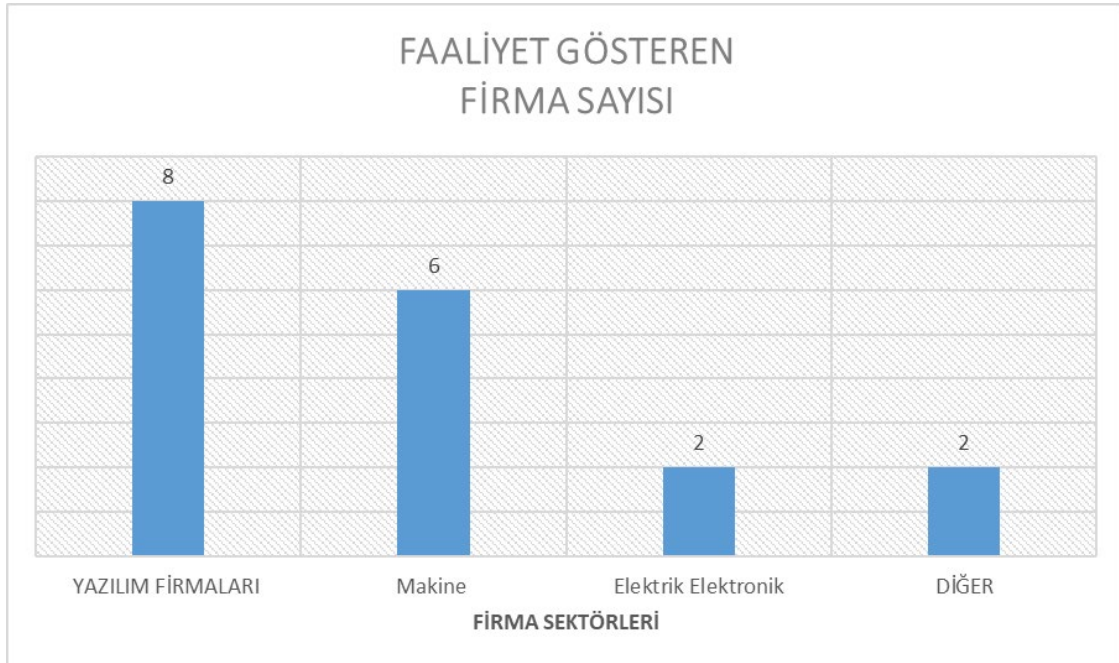
*Veriler Çorlu TSO kapasite biriminden alınmıştır.





11.2. TRAKYA BİLİM TEKNOLOJİ GELİŞTİRME MERKEZİ (TEKMER)


TRAKYA TEKMER herkes için daha iyi bir geleceği birlikte kurmayı hedefleyen girişimcileri, kurumları ve yatırımcıları buluşturan bir inovasyon merkezi. TRAKYA TEKMER için yaratıcılık, birbiriyle ilgisiz gibi görünen işler ve özneler arasında kurulan ilişkiler sayesinde üretilen yeni değerler anlamına geliyor. İnovasyonu ve sürekli dönüşümü kolektif akıl ve işbirliği yoluyla teşvik eden TRAKYA TEKMER, yenilikçi teknolojilere meraklı, dünyada gerçek bir fark yaratmak isteyen herkesi her aşamada destekliyor. Teknoloji Geliştirme Merkezi (TEKMER); girişimcilere ve işletmelere ön inkübasyon, inkübasyon, inkübasyon sonrası süreçlerde; iş geliştirme, mali kaynaklara erişim, yönetim, danışmanlık, mentörlük, ofis ve ağlara katılım gibi hizmetlerin sağlandığı yapılardır. Trakya TEKMER, Çorlu Ticaret ve Sanayi Odası'na ait hizmet binası içerisinde 1.193 metrekare alan üzerine inşa edilmiştir. Trakya TEKMER'de faaliyete geçecek alan 30 kapalı ışık, 8 açık ışık, 1 Prototipleme Atölyesi, 1 Toplantı salonu, 1 Etkinlik Alanı ve girişimciler için ortak alandan oluşmakta ve KOSGEB kurul kararı ile destekleme kararı alınmıştır. Çorlu Ticaret ve Sanayi Odası, çevresi itibarı ile sanayisi gelişmiş ve teknolojik değeri yüksek, nitelikli ürün çıktılarının elde edildiği bir konuma ev sahipliği yapmaktadır.



11.3.Banka Bilgileri

Banka, mevduat kabul eden, bu mevduatı en verimli şekilde çeşitli kredi işlemlerinde kullanmak amacını güden veya faaliyetlerinin esas konusu düzenli bir şekilde kredi almak ya da kredi vermek olan ekonomik bir kuruluştur. Diğer bir tanım olarak banka, para, kredi ve sermaye konularına giren her çeşit işlemleri yapan ve düzenleyen, özel veya kamusal kişilerle işletmelerin bu alandaki her türlü ihtiyaçlarını karşılama faaliyetlerinde bulunan bir ekonomik birimdir.

Çorlu' da 35 banka şubesi hizmet vermektedir. En çok şubesi olan bankalar 4 şube ile Denizbank , 4 Şube ile Yapı kredi , 3 şube ile Ziraat Bankası, 3 şube ile Vakıfbank , 3 şube ile Türkiye İş Bankası , 3 şube ile Halkbank , 3 şube ile Garanti ve 3 şube ile Akbank şeklindedir. Çorlu' da hizmet veren bankalar ve şube sayıları aşağıdaki gibidir.



*Veriler Türkiye banka şubeleri rehberinden alınmıştır.

12. SANAYİ

Marmara Bölgesi ve özellikle Trakya, ülke ekonomisinin büyümesinde önemli katkılar sağlamış ve ekonominin lokomotifi haline gelmiştir. Trakya'nın ülke gelişimine yaptığı katkıların önemli bir bölümünde Çorlu'nun büyük bir öneme sahip olduğu görüşü öne çıkmaktadır. Coğrafi konumu itibarıyla doğu ile batı arasında önemli bir kavşak noktası durumunda olan, ticari altyapısı yüksek ve sayıları sürekli artan sanayi tesisleri ile bir sanayi kenti görünümü alan Çorlu'nun yıldızı her geçen gün daha da parlamaktadır.

Çorlu'da ki ilk sanayi kuruluşları, un ve ayçiçeği fabrikaları ile taş ocakları ve tuğla üretim işletmeleridir. 1950'li yıllarda ilçede, on ve üzeri çalışanı olan 17 adet sanayi tesisi olup burada üretilen ürünlerin bir bölümü de İstanbul'a gönderilmekteydi. Tarım ve hayvancılık ön planda olmakla birlikte 70'li yıllarda sanayi kolları çeşitlenmiş ve istihdam oranı artmıştır. 80'li yıllarda ülke çapında yaşanan sosyal, siyasal ve ekonomik gelişmeler sonucu dış pazarlara açılmaya başlanması, hem Türkiye hem de Çorlu açısından önemli bir dönüm noktası olmuştur. 90'lı yıllarda ise Çorlu ve çevresinde bir sanayi patlaması yaşanmıştır.

Çorlu ilçesi, Tekirdağ ilindeki sanayileşmenin en hızlı geliştiği bölgedir. DPT verilerine göre ilçelerin sosyo-ekonomik gelişmesi açısından Çorlu ilçesi, Türkiye'de 16'ncı sırada yer almaktadır.

Çorlu'da iki adet küçük sanayi sitesi bulunmaktadır. Organize Sanayi Bölgeleri (OSB), şirketlerin hazır altyapı ve sosyal tesisleri kullanarak faaliyette bulunmalarını sağlayacak biçimde tasarlanmıştır. Bu bölgelerde sağlanan altyapıya yol, su, doğalgaz, elektrik, iletişim araçları, atık arıtma ve diğer hizmetler dahildir. Çorlu'da mevcut durumda faal 6 adet OSB ve 1 adet Serbest Bölge bulunmaktadır.

OSB'lerin kurulması çok önemli faydaları beraberinde getirmektedir. Öncelikle gelişen sanayinin disipline edilerek hem ekonomiye hem de çevresel değerlere olumlu katkılar sağlamakta, toplumsal faydayı beraberinde getirmektedir. Ayrıca sanayicileri OSB'lere tanınan teşvik ve imkanlardan faydalandırmakta böylece kalkınma hamlesini desteklemekte ve istihdamın artması ile toplumsal refah seviyesinin yükselmesine vesile olmaktadır. OSB'lerin kurulmasının başka bir faydası da sağlıklı, ucuz, güvenilir bir altyapı ve ortak sosyal tesislerin inşa edilmesi, müşterek arıtma tesislerinin kurulması nedenleriyle çevre kirliliğinin önlenmesine katkıda bulunmasıdır. Ortak arıtmalar hem olumlu çevresel etkileri hem de işletme maliyetlerinin düşürülmesi sayesinde ülke ekonomisine değer kazandırmaktadır. Bunlardan başka OSB'lerin kurulması bölgenin kendi organlarıncı idare edilmesi açısından demokratik bir hak elde etme imkânı sunmaktadır.

12.1.S.S. Çorlu Koordine Küçük Sanayi Sitesi

S.S. Çorlu Koordine Küçük Sanayi Sitesi Yapı Kooperatifi Sanayi ve Ticaret Bakanlığı desteği ve gözetiminde 1972 yılında kurulmuştur. Arsalar Arsa Ofisi Genel Müdürlüğünden 1978 yılında satın alınmıştır.

Çorlu Yeni Sanayi Sitesi İstanbul-Çorlu girişinde E-5 karayolu paralelinde olup 954.000 m² arazi üzerinde, yerleşim plan ve projeleri Bakanlıkça tasdik edilerek, 1.122 işyeri olarak planlanmıştır. Yoğun çalışmalar neticesinde 1.Etap olarak 486 adet işyerinin 1982 yılında temelleri atılmıştır. 1985 yılında işyerlerinin prefabrik elemanlarının üretimine geçilmiştir.

S.S. Çorlu Koordine Küçük Sanayi Sitesi İşletme Kooperatifi Bakanlık onaylı yerleşim planları dâhilinde 1080 adet işyeri, 32 adet fuar alanı 94 adet Çarşı ve Acente bloklarında dükkânları, sosyal tesisleri, düğün ve toplantı salonları, akaryakıt istasyonu ve 1831 adet Konut alanları ile büyük bir komplekse sahiptir. Ayrıca S.S. Çorlu Koordine Küçük Sanayi Sitesi bünyesinde 1 adet Çıraklık Eğitim Merkezi, 1 adet cami, 1 adet Tabldot lokantası, 9 adet çay Ocağı, 1 adet PTT binası, 1 adet ilkyardım binası, 1 adet Güvenlik binası ve 1 adet Akaryakıt İstasyonu bulunmaktadır.



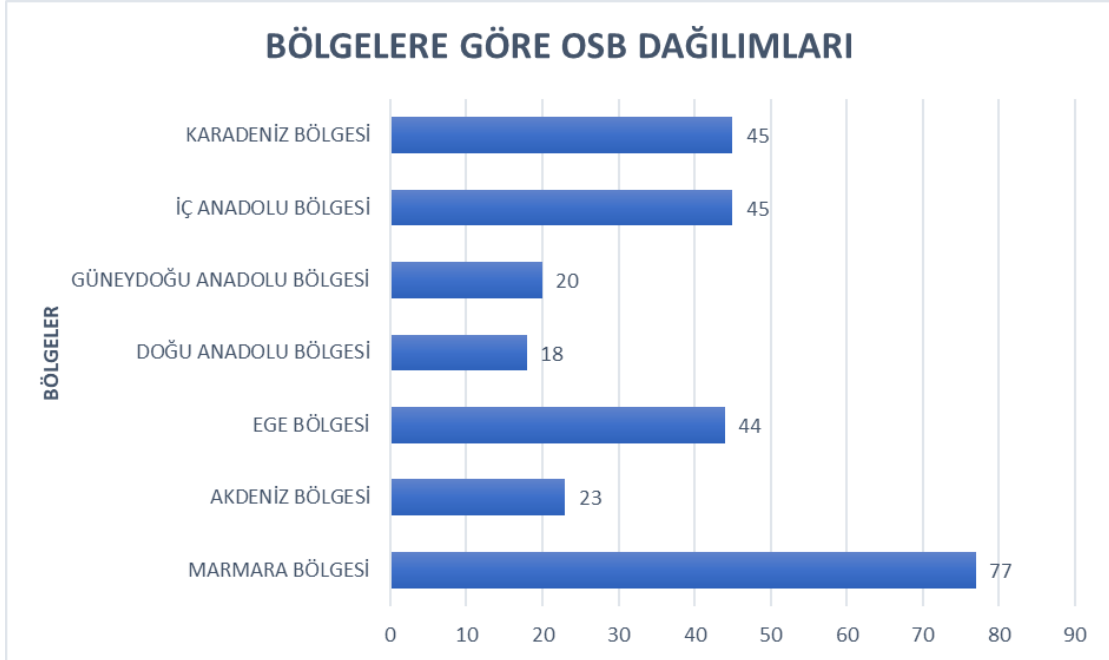
12.2. Organize Sanayi Bölgeleri

4562 sayılı Organize Sanayi Bölgeleri Kanunu, OSB'leri " Sanayinin uygun görülen alanlarda yapılanmasını sağlamak, çarpık sanayileşme ve çevre sorunlarını önlemek, kentleşmeyi yönlendirmek, kaynakları rasyonel kullanmak, bilgi ve bilişim teknolojilerinden yararlanmak, sanayi türlerinin belirli bir plan dâhilinde yerleştirilmesi ve geliştirilmesi amacıyla, sınırları tasdik edilmiş arazi parçalarının imar planlarındaki oranlar dâhilinde gerekli ortak kullanım alanları, hizmet ve destek alanları ve teknoloji geliştirme bölgeleri ile donatılıp planlı bir şekilde ve belirli sistemler dâhilinde sanayi için tahsis edilmesiyle oluşturulan ve bu Kanun hükümlerine göre kurulan, planlanan ve işletilen, kaynak kullanımında verimliliği hedefleyen mal ve hizmet üretim bölgeleri" olarak tanımlamaktadır.

Türkiye'de OSB'lerin kuruluş amaçları;

- Sanayinin disipline edilmesi,
- Şehrin planlı gelişmesine katkıda bulunulması,
- Birbirini tamamlayıcı ve birbirinin yan ürününü teşvik eden sanayicilerin bir arada ve bir program dâhilinde üretim yapmalarıyla, üretimde verimliliğin ve kar artışının sağlanması,
- Sanayinin az gelişmiş bölgelerde yaygınlaştırılması,
- Tarım alanlarının sanayide kullanılmasının disipline edilmesi,
- Sağlıklı, ucuz, güvenilir bir altyapı ve ortak sosyal tesisler kurulması,
- Müşterek arıtma tesisleri ile çevre kirliliğinin önlenmesi,
- Bölgelerin devlet gözetiminde, kendi organlarınca yönetiminin sağlanmasıdır

(Bölgelere göre OSB Dağılım sayıları Faal olan Organize Sanayi Bölgelerini kapsayacak şekilde hazırlanmıştır.)



Çorlu bölgesinde 6 adet OSB ve 1 adet ASB bulunmaktadır. Bunlarla ilgili detaylı bilgiler aşağıdaki gibidir.



12.2.1. Çorlu Deri ve Karma Organize Sanayi Bölgesi

Kara, deniz ve havayolları ile ulaşımına uygunluğu nedeniyle Çorlu, Türk Sanayisinin dinamik bir merkezi konumundadır. Çorlu Deri Sanayicileri ise bu merkezde 1960' lı yıllardan beri çevreye duyarlı ve saygılı üretim faaliyetlerini sürdürmekte ve 1997 yılı Nisan ayından itibaren de Deri Organize Sanayi Bölgesi olarak ülke ekonomisine hizmet etmektedirler. Bugün 112 hektar alana kurulmuş bulunan Çorlu Deri Organize Sanayi Bölgesi, 145 adet toplam tesis sayısı, 3.000 kişi istihdam ile ülke ekonomisine istihdam yaratan, dünyanın dört bir yanına ihraç eden çok önemli bir sanayi merkezi olmuştur.

Doğaya ve insana yatırım sloganı ile hareket eden Çorlu Deri Sanayicileri Haziran 2003 tarihinden itibaren çevre dostu olarak bilinen doğalgaz kullanımına geçmiş ve olası hava kirliliği problemini engellemiştir.

Çorlu Deri ve Karma Organize Sanayi Bölgesi'nde faaliyet gösteren sektörlerle ilişkin üretimdeki parsel sayısı, üretimdeki tesis sayısı, tüm sanayi parselleri içerisindeki yüzdesi ve istihdam sayısı aşağıdaki tablodaki gibidir. Çorlu Deri ve Karma Organize Sanayi Bölgesi' nin yarısından fazlasını deri sektörü oluşturmaktadır. Deri sektöründen başka sektörlerde bölgede faaliyet göstermektedir.

Mevcut tesis sayısı	Sektörel Dağılım		Toplam Sanayi Parseli	Çalışan Tesis Sayısı	İnşaatı Devam Eden Tesis Sayısı	Toplam Tesis Sayısı	Toplam Doluluk Oranı	Üretimi Durduran Firma Sayısı	Yıllık Elektrik Tüketimi (MWh)	Yıllık Doğalgaz Tüketimi (SM3)
145	Sektör	%	192	104	6	145	75%	45	20m W/yıl	9 m SM3/yıl
	Deri	76								
	Deri Kimyasalları	18								
	Geri Dönüşüm	6								
	Diğer	2								

*Veriler Çorlu Deri İhtisas Ve Karma Organize Sanayi Bölge Müdürlüğü' nden alınmıştır.



12.2.2. Avrupa Serbest Bölgesi

Serbest bölgeler, Türkiye' nin siyasi sınırları içinde yer almasına rağmen, gümrük bölgelerinin kapsamı dışında konumlandırılan özel alanlardır. Bu bölgeler ihracat odaklı yatırımların sayısını artırmak için tasarlanmıştır.

Çorlu' da kurulan ASB, stratejik konumu itibarıyla Türk ihracatçısının özellikle Avrupa ile ticaretinde merkezi bir rol üstlenmiştir. ASB' nin bir teknokent olarak topraklarında yükseldiği Çorlu, tarımsal zenginliğinin yanı sıra, sanayi yatırımları konusunda son yirmi yılda büyük gelişmeler göstermiş ve İstanbul' a ve diğer Avrupa metropollerine yakınlığı avantajı ile başta tekstil olmak üzere tüm yeni yatırımların odak noktası haline gelmiştir. 1.908.959,00 m² büyüklüğünde bir alana sahip ASB, bütün avantajlarıyla modern bir sanayi ve teknoloji merkezi olarak tasarlanmıştır.

Avrupa Serbest Bölgesi kurucu ve işleticisi A.Ş.(ASB), Şahinler Holding'in bir kuruluşudur. Türkiye'nin en büyük özel sektör sanayi projelerinden biri olan Avrupa Serbest Bölgesi'nin temeli 8 Ağustos 1998 tarihinde atılmıştır. Resmi açılışı ise 2003 yılında Başbakan Recep Tayyip Erdoğan tarafından yapılan ASB, aradan geçen kısa zaman dilimi içinde, yapılan yatırımlar sayesinde yıllık 2 milyar dolar ticaret hacmini geçerek, Türkiye serbest bölgeleri arasında 4. Sıraya yükselmiştir. İstanbul, Avrupa ve ana ulaşım ağlarının merkezinde bulunan Çorlu/Tekirdağ'da 2 milyon metrekare alan üzerine kurulan ASB' de şu anda 154 firma faaliyet göstermektedir. 4.000 ' i aşkın insanın istihdam edildiği bölgede, dünyanın önde gelen markalarının üretimleri gerçekleştirilmektedir.

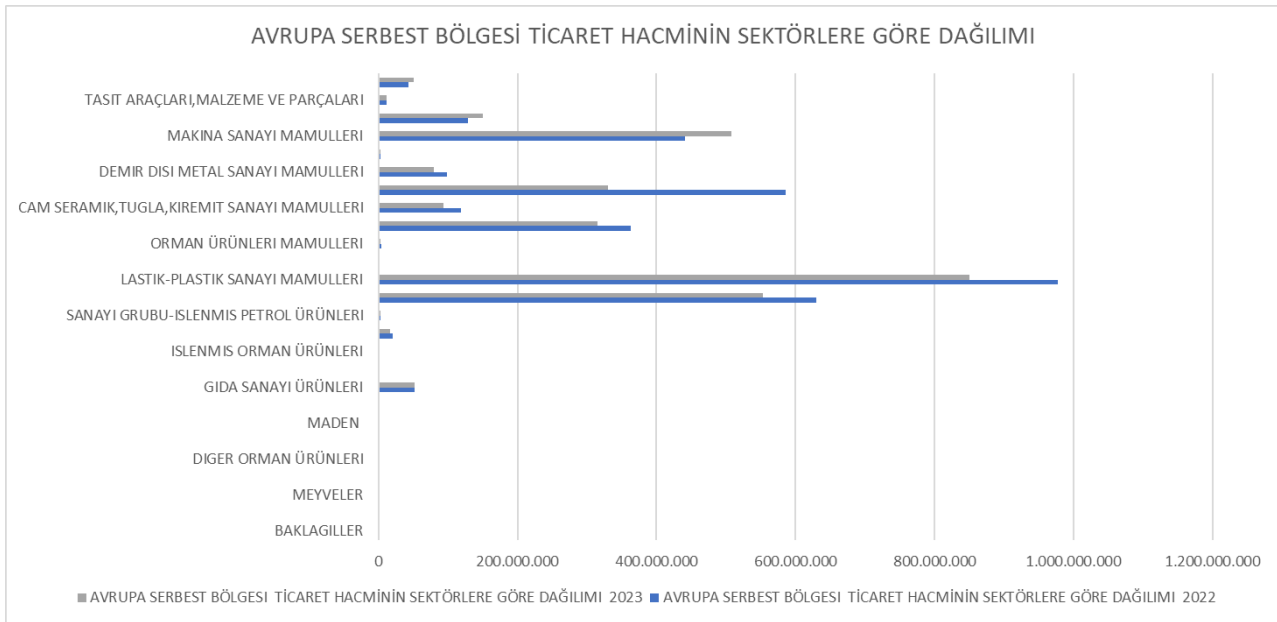
Projesini Amerika'nın en büyük mimari gruplarından Swanke Hayden Cornell Project'in çizdiği Avrupa Serbest Bölgesi; elektrik, su, doğal gaz, atık su, arıtma, yol, haberleşme ve benzeri bütün altyapı hizmetlerini 5 ayrı kalite belgesi güvencesi ile yatırımcılarına ulaştırmaktadır. Altyapı hizmetlerinin yanı sıra inşaat-taahhüt, toplu yemek, bilişim, sigorta, bakım onarım, yükleme/boşaltma, depoculuk, danışmanlık, özel güvenlik, konferans salonu vb. hizmetler de verilmektedir.

ASB, İstanbul-Edirne TEM otoyolu üzerinde olması itibarıyla kolay ulaşım imkânına sahiptir. TEM otoyoluna 1200 m cephelidir ve bölge içindeki yollar da, ağır vasıta trafiğine uyacak standartlar doğrultusunda tamamlanmıştır. En yakın yerleşim merkezine uzaklığı 7 km. uzaklıkta olması bölge içindeki çalışanlara yakın yerleşim imkânı sunmaktadır.

ASB' de altyapısı hazır arsalar, genel ve müstakil depolar, ofisler ve açık stok sahaları, hazır üretim tesisleri kiralık veya tapu mülkiyeti ile yatırımcıların hizmetine sunulmaktadır.

Bölgedeki fabrikaların sektörleri plastik, otomotiv ve tekstil alanındadır. Bölgede bulunan sektörlerine göre faal firmaların sektörlere göre 2022 – 2023 yıllarına ait Ticaret Hacim Tablosu ve Grafik dağılımı aşağıdaki grafikteki gibidir.

AVRUPA SERBEST BÖLGESİ TİCARET HACMİNİN SEKTÖRLERE GÖRE DAĞILIMI		
SEKTÖR	2022	2023
BAKLAGILLER	457.544	208.118
SANAYİ BİTKİLERİ	17.830	10.473
MEYVELER	1.560	0
SEBZELER	6.699	5.067
DİĞER ORMAN ÜRÜNLERİ	2.443	4.948
METALİK OLMAYAN TASOCAKÇILIGI	684.293	656.205
MADEN	691	820
DİĞER MADENCİLİK ÜRÜNLERİ	184.936	399.241
GIDA SANAYİ ÜRÜNLERİ	52.599.275	51.676.223
GIDA SANAYİ YAN ÜRÜNLERİ	0	226
İSLENMİS ORMAN ÜRÜNLERİ	351.956	255.156
DOKUMAYA ELVERİSLİ İŞLEM GÖRMÜS ELYAFLAR	20.612.167	16.551.353
SANAYİ GRUBU-İSLENMİS PETROL ÜRÜNLERİ	3.361.991	3.390.608
KİMYA SANAYİ MAMULLERİ	629.835.916	552.706.112
LASTİK-PLASTİK SANAYİ MAMULLERİ	977.642.633	850.876.115
DERİ-KÖSELE MAMULLERİ	1.483.568	854.563
ORMAN ÜRÜNLERİ MAMULLERİ	3.652.159	2.999.205
DOKUMACILIK MAMULLERİ	362.667.923	315.515.199
CAM SERAMİK, TUĞLA, KİREMIT SANAYİ MAMULLERİ	118.657.416	93.852.500
DEMİR-ÇELİK SANAYİ MAMULLERİ	585.704.298	329.970.451
DEMİR DİŞİ METAL SANAYİ MAMULLERİ	98.063.256	80.048.938
MADENİ EŞYA SANAYİ MAMULLERİ	2.883.577	3.493.771
MAKİNA SANAYİ MAMULLERİ	441.578.797	507.450.161
ELEKT. VE ELEKTRONİK MAK. CİHAZ VE EŞYALAR	129.057.560	150.064.294
TASİT ARAÇLARI, MALZEME VE PARÇALARI	11.328.641	11.141.014
DİĞER SANAYİ MAMÜLLERİ	43.013.625	50.572.042





12.2.3. Çorlu-1 Organize Sanayi Bölgesi

Çorlu-1 OSB alanı Tekirdağ'ın kuzeyinde 40-36 ve 41-31 kuzey enlemleri ile 26-43 ve 28-08 doğu boylamlarında, Tekirdağ ili Çorlu ilçesi mücavir alan sınırları içerisinde Türkgücü Köyü yolu güzergahında yer almaktadır. Tekirdağ'a 44 km, Çorlu'ya 6 km, Türkgücü köyüne 1 km mesafededir.

Alanın güneyinde Tekirdağ ili, Marmara Denizi ve Türkgücü köyü, kuzeybatısında Edirne, kuzeyinde Saray ilçesi, doğusunda İstanbul bulunmaktadır. Çorlu havalimanına 5 km, Tekirdağ limanına 45 km, Türkgücü köyüne 1 km mesafededir.

ÇORLU 1 OSB 2023 YILI ÜRETİM SEKTÖREL DAĞILIM TABLOSU

SIRA NO	SEKTÖR ADI	ÜRETİMDEKİ PARSEL SAYISI	ÜRETİMDEKİ FABRİKA SAYISI	YÜZDE (%)
1	GIDA ÜRÜNLERİ İMALATI	5	5	7,25
2	TEKSTİL ÜRÜNLERİNİN İMALATI	11	11	15,94
3	GİYİM EŞYALARININ İMALATI	3	3	4,35
4	DERİ VE İLGİLİ ÜRÜNLERİN İMALATI	1	1	1,45
5	AĞAÇ, AĞAÇ ÜRÜNLERİ VE MANTAR ÜRÜNLERİ İMALATI	1	1	1,45
6	KAĞIT VE KAĞIT ÜRÜNLERİNİN İMALATI	3	3	4,35
7	KAYITLI MEDYANIN BASILMASI VE ÇOĞALTILMASI	2	2	2,90
8	KİMYASALLARIN VE KİMYASAL ÜRÜNLERİN İMALATI	5	5	7,25
9	KAUÇUK VE PLASTİK ÜRÜNLERİN İMALATI	10	10	14,49
10	FABRİKASYON METAL ÜRÜNLERİ İMALATI	9	9	13,04
11	BAŞKA YERDE SINIFLANDIRILMAMIŞ MAKİNA VE EKİPMAN İMALATI	6	6	8,70
12	MOTORLU KARA TAŞITI, TREYLER (RÖMORK) VE YARI TREYLER (YARI RÖMORK) İMALATI	1	1	1,45
13	DİĞER ULAŞIM ARAÇLARININ İMALATI	1	1	1,45
14	MAKİNA VE EKİPMANLARIN KURULUMU VE ONARIMI	1	1	1,45
15	DİĞER İMALATLAR	10	10	14,49
	TOPLAM	69	69	100

*Veriler Çorlu1 OSB' den alınmıştır.

Büyüklüğü yaklaşık 376,56 hektardır. Söz konusu büyüklüğün içerisinde toplam parsel sayısı 376' dır. Faal tesis sayısı 69' dır. Bu OSB' de yer alan firmalar Tekstil, Makine ve ekipman , Plastik, Gıda , Kimyasal , Ambalaj , Kağıt Karton , Giyim , Metal ve Diğer sektörler faaliyet göstermektedir.


ÇORLU 1 OSB 2023 YILI ELEKTRİK DOĞALGAZ TÜKETİMİ	
ELEKTRİK TÜKETİMİ(Kw)	DOĞALGAZ TÜKETİMİ(m3)
153.295.910,35	12.929.959,53

*Veriler Çorlu1 OSB' den alınmıştır.

ÇORLU 1 OSB 2023 YILI FALİYETTEKİ FİRMA SAYISI				
FALİYETTEKİ FİRMA SAYISI	İNŞAATI DEVAM EDEN FİRMA SAYISI	PROJE AŞAMASINDAKİ FİRMA SAYISI	ÜRETİMİ DURDURAN FİRMA SAYISI	İSTİHDAM EDİLEN KİŞİ SAYISI
69	13	62	0	7.345

*Veriler Çorlu1 OSB' den alınmıştır.

ÇORLU 1 OSB 2023 YILI ÜRETİM SEKTÖREL DAĞILIM TABLOSU



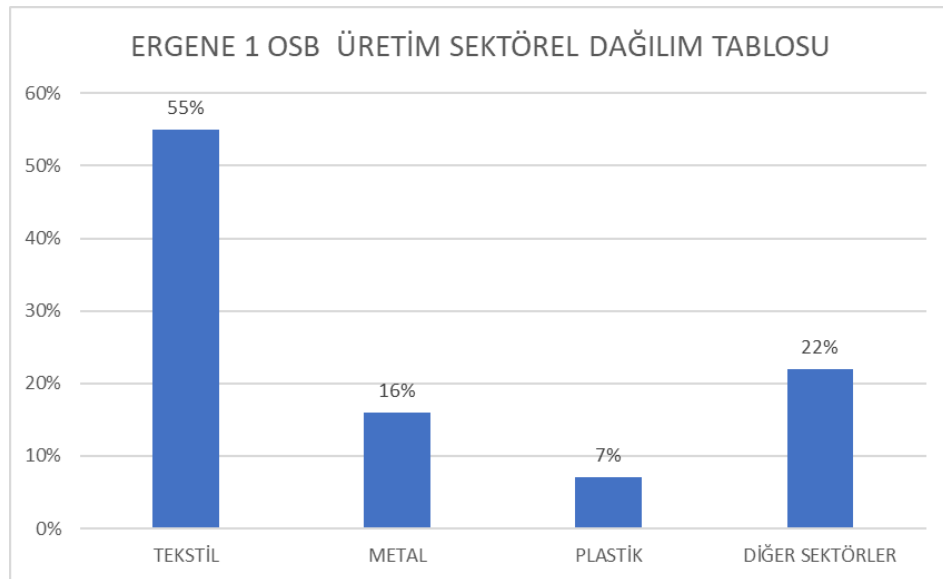


12.2.4. Ergene-1 Organize Sanayi Bölgesi

Ergene-1 Organize Sanayi Bölgesi Ergene Havzası Koruma Eylem Planı kapsamında 04.07.2012 tarihinde T.C. Bilim Sanayi ve Teknoloji Bakanlığı Sanayi Bölgeleri Genel Müdürlüğü 'nce 283 sicil numarası ile Ergene-1 İslah Organize Sanayi Bölgesi adıyla tüzel kişiliği ilan edilmiştir. Tüzel kişiliğinin ilanının ardından süratle ıslah şartları yerine getirilmiş ve 11.10.2013 tarihinde ıslah ibaresi kaldırılarak Ergene-1 Organize Sanayi Bölgesi olarak OSB tüzel kişiliği kazanmıştır. Lokasyon olarak D-100-02 Çorlu-Lüleburgaz Karayolu çevresinde Misinli ve Vakıflar Mah. civarında stratejik bir konumda kurulu olan Ergene-1 Organize Sanayi Bölgesi; Edirne Kapıkule sınır kapısına 1 saat 15 dakika, İpsala sınır kapısına da 1 saat 30 dakika olup, Avrupa ya komşu konumdadır. Bunların yanı sıra Tekirdağ merkez de kurulu Asyaport Limanı'na 30 dakika, Muratlı Demiryolu' na 15 dakika mesafede bulunmaktadır. Çorlu' da ki Havalimanı' na 25 dakika mesafesi vardır. Bölgede üretimde bulunan firmaların ağırlıklı sektörleri; iplik örme, gaz beton imalatı, tül ve perde imalatı, kumaş boyama, alüminyum kompozit, konfeksiyon, taşımacılık, tekstil makine imalatı, elektrikli ev aletleri, tekstil boya kimyasalları üretimi, duvar kâğıdı imalatı, hazır beton imalatı, döşemelik kumaş imalatı, cam ürünleri imalatı, ilaç serum imalatı, temizlik bez vb. imalatı, muşamba imalatı olup kumaş boyama ağırlıklı sektördür.

ERGENE 1 OSB ÜRETİM SEKTÖREL DAĞILIM TABLOSU					
SEKTÖR	DAĞILIM YÜZDESİ	FAALİYETTE BULUNAN FİRMA SAYISI	PROJE AŞAMASINDAKİ FİRMA SAYISI	ÜRETİMİ DURAN FİRMA SAYISI	İSTİHDAM EDİLEN KİŞİ SAYISI
TEKSTİL	55%	67	1	2	12.000
METAL	16%				
PLASTİK	7%				
DİĞER SEKTÖRLER	22%				

*Veriler Ergene-1 OSB'den alınmıştır.





12.2.5. Ergene-2 Organize Sanayi Bölgesi

Ergene-2 Organize Sanayi Bölgesi 29.03.2011 tarih 6215 Sayılı Yasanın 19. maddesi 4562 Sayılı Organize Sanayi Bölgesi Kanununa eklenen 8.maddesi gereğince 04.07.2012 tarihinde Bilim, Sanayi ve Teknoloji Bakanlığınca Ergene 2 Islah Organize Sanayi Bölgesi olarak 282 sicil numarası ile tescil edilmiş olup, Islah Komisyon Kararlarının yerine getirilmesi sonucunda 11.10.2013 tarihinde Islah süreci tamamlanmış olup Ergene-2 Organize Sanayi Bölgesi olarak tescil edilmiştir.

Ergene-2 Organize Sanayi Bölgesi'nde üretimde bulunan firmaların ağırlıklı sektörleri; iplik örme, gaz beton imalatı, tül ve perde imalatı, kumaş boyama, alüminyum kompozit , konfeksiyon, taşımacılık, tekstil makine imalatı, elektrikli ev aletleri, tekstil boya kimyasalları üretimi, duvar kâğıdı imalatı, hazır beton imalatı, döşemelik kumaş imalatı, cam ürünleri imalatı, ilaç serum imalatı, temizlik bez vb. imalatı, muşamba imalatı olup kumaş boyama ağırlıklı sektördür.

Ergene-2 Organize Sanayi Bölgesi'nde yer alan firmaların sektörlerine göre üretimdeki fabrika sayısı aşağıdaki gibidir.

Ergene-2 Organize Sanayi Bölgesi sanayi ile hizmet ve destek alanlarına ait toplamda 254 adet parsel bulunmaktadır. Bunlardan 244 parsel sanayi parseli olarak ayrılmıştır. 2023 yılında üzerinde yapı bulunan sanayi parsellerinin 116 adedinde fabrikalar faal durumdayken, 109 firma faaliyet göstermiştir. 10 adet parselde inşaatlar devam etmiş ve 20 adet parsel üzerinde üretim faaliyeti durmuş / ara verilmiştir.

SEKTÖR ADI	ÜRETİMDEKİ PARSEL SAYISI	ÜRETİMDEKİ FABRİKA SAYISI	YÜZDELİK DAĞILIM	İSTİHDAM SAYISI
GIDA ÜRÜNLERİ İMALATI	5	5	4,31	1.771
İÇECEKLERİN İMALATI	-	-	-	-
TÜTÜN ÜRÜNLERİ İMALATI	-	-	-	-
TEKSTİL ÜRÜNLERİNİN İMALATI	35	30	30,17	7.694
GIYİM EŞYALARININ İMALATI	5	4	4,31	930
DERİ VE İLGİLİ ÜRÜNLERİN İMALATI	4	2	3,45	324
AĞAÇ, AĞAÇ ÜRÜNLERİ VE MANTAR ÜRÜNLERİ İMALATI	1	1	0,86	95
KAĞIT VE KAĞIT ÜRÜNLERİNİN İMALATI	7	9	6,03	1.676
KAYITLI MEDYANIN BASILMASI VE ÇOĞALTILMASI	-	-	-	-
KOK KÖMÜRÜ VE RAFİNE EDİLMİŞ PETROL ÜRÜNLERİ İMALATI	1	1	0,86	12
KİMYASALLARIN VE KİMYASAL ÜRÜNLERİN İMALATI	6	6	5,17	371
TEMEL ECZAZILIK ÜRÜNLERİNİN VE ECZACILIĞA İLİŞKİN MALZEMELERİN İMALATI	3	2	2,59	293
KAUÇUK VE PLASTİK ÜRÜNLERİN İMALATI	5	5	4,31	317
DİĞER METALİK OLMAYAN MİNAREL ÜRÜNLERİN İMALATI	3	3	2,59	173
ANA METAL SANAYİ	-	-	-	-
FABRİKASYON METAL ÜRÜNLERİ İMALATI	2	2	1,72	22
BİLGİSAYARLARIN, ELEKTRONİK VE OPTİK ÜRÜNLERİN İMALATI	-	-	-	-
ELEKTRİKLİ TEÇHİZAT İMALATI	-	-	-	-
BAŞKA YERDE SINIFLANDIRILMAMIŞ MAKİNA VE EKİPMAN İMALATI	6	6	5,17	416
MOTORLU KARA TAŞITI, TREYLER (RÖMORK) VE YARI TREYLER (YARI RÖMORK) İMALATI	4	3	3,45	653
DİĞER ULAŞIM ARAÇLARININ İMALATI	-	-	-	-
MOBİLYA İMALATI	1	1	0,86	80
MAKİNA VE EKİPMANLARIN KURULUMU VE ONARIMI	-	-	-	-
DİĞER İMALATLAR	28	29	24,14	918
TOPLAM	116	109	100	15.745

*Veriler Ergene 2 OSB 'den alınmıştır.





12.2.6. VELİMEŞE ORGANİZE SANAYİ BÖLGESİ

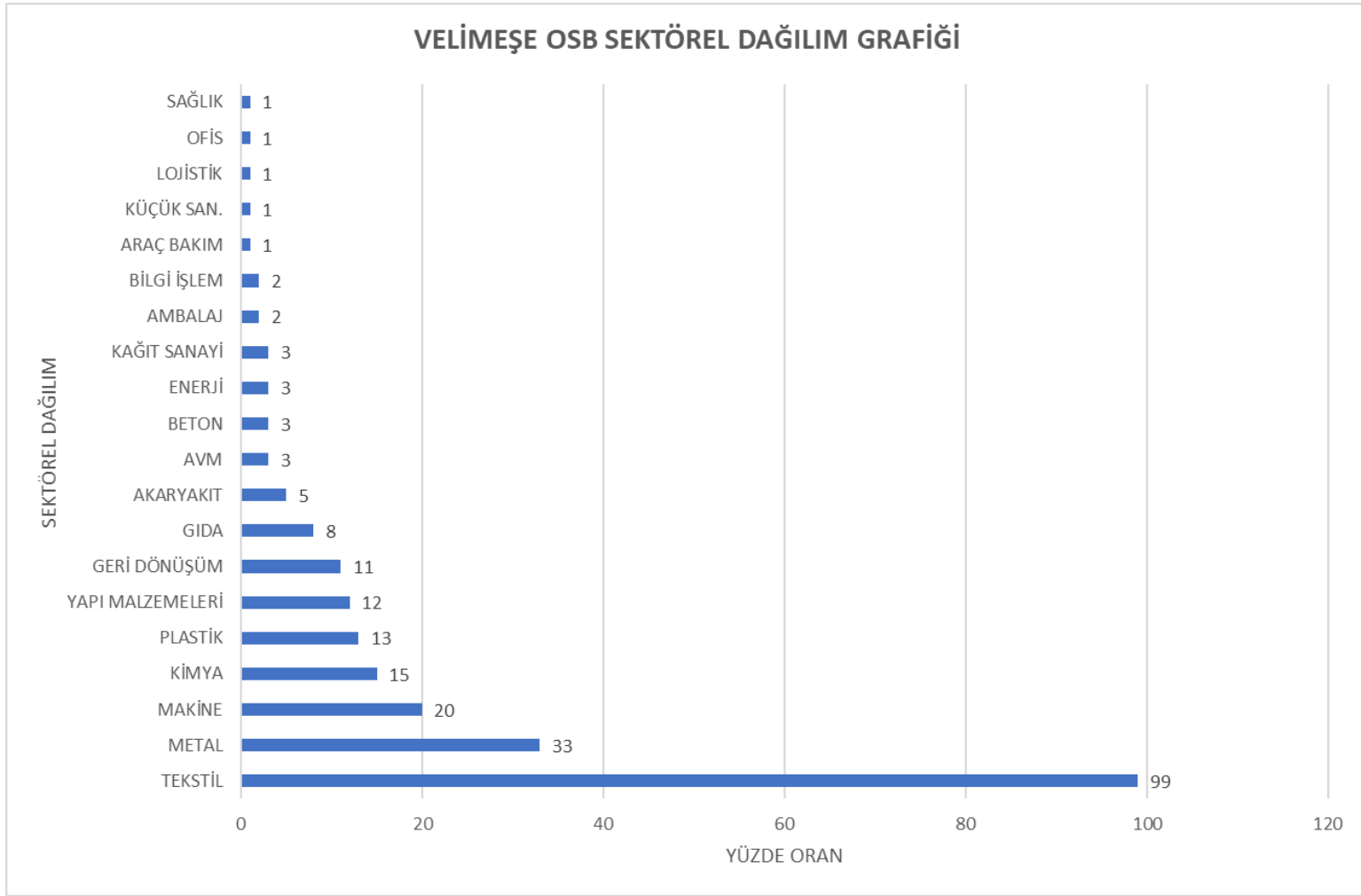
Tekirdağ ili sınırları dahilinde kurulan sekiz adet Islah Organize Sanayi Bölgesinden biri olan Velimeşe Organize Sanayi Bölgesi, Bilim Sanayi ve Teknoloji Bakanlığı 'na bağlı Sanayi Bölgeleri Genel Müdürlüğü 'nün 04/05/2012 tarihli yazısı ve ekinde onayladığı kuruluş protokolü ile Tüzel kişiliğini kazanmış, 279 sicil no su ile çalışmalarına başlamış ve yürütülen Islah çalışmalarının neticelenmesi sonucu 11.10.2013 tarihinde onaylanan kuruluş protokolü ile Islahtan çıkarak OSB niteliği kazanmıştır.

Velimeşe Organize Sanayi Bölgesi' nde bulunan alanlara ait bilgiler aşağıdaki gibidir.

TİP	
Toplam Parsel Sayısı	485
Dolu Parsel Sayısı	289
2023 Yılında Faaliyette Bulunan Firma Sayısı	225
İnşaatı Devam Eden Firma Sayısı	39
Proje Aşamasındaki Firma Sayısı	13
İstihdam Edilen Kişi Sayısı	28.000 kişi
2023 Yılı Toplam Elektrik Tüketimi	1033364908 kWh
2023 Yılı Toplam Doğalgaz Tüketimi	1.845.395.794,89 m ³

*Veriler Velimeşe Organize Sanayi Müdürlüğü'nden alınmıştır.

Bölgede bulunan sektörlerin dağılımları aşağıdaki gibidir. Bölgede tekstil sektörünün çok fazla faaliyette olduğu görülmektedir.



*Veriler Velimeşe Organize Sanayi Müdürlüğü'nden alınmıştır.

12.2.7. MARMARAEREĞLİSİ ORGANİZE SANAYİ BÖLGESİ



Marmaraereğlisi Organize Sanayi Bölgesi 95,75 Hektarlık alanı kapsayan toplamda 25 parselden oluşmaktadır. 12 adet sanayi alanı , 1 adet eğitim alanı , 1 adet idari ve sosyal tesis alanı , 7 adet hizmet ve destek alanı , 2 adet spor alanı , 1 adet teknik alt yapı alanı ve 1 adet atık su arıtma tesisi alanından oluşmaktadır.

MARMARAEREĞLİSİ ORGANİZE SANAYİ BÖLGESİ	
FAALİYETTE BULUNAN FİRMA SAYISI	5
İNŞAATI DEVAM EDEN FİRMA SAYISI	0
PROJE AŞAMASINDAKİ FİRMA SAYISI	0
ÜRETİMİ DURAN FİRMA SAYISI	0
FİRMALARDAKİ İSTİHDAM SAYISI	1.537
İMALAT SEKTÖRÜNDE FAALİYET GÖSTEREN FİRMALARIN SEKTÖREL DAĞILIMI	DEMİR , ÇELİK , TEKSTİL , KÖMÜR , MUTFAK EŞYALARI

* Veriler Marmaraereğlisi Organize Sanayi Müdürlüğü'nden alınmıştır.

13. ISO 500 Verileri

Sanayisi ile her geçen gün daha da büyüyen Çorlu her sene bölge de bulunan sanayici firmaları ile başarılarını kanıtlıyor. İSO tarafından gerçekleştirilen 'Türkiye'nin 500 Büyük Sanayi Kuruluşu 2023 Araştırması'na göre Çorlu TSO Üyesi 35 firma ilk 500 arasında yer aldı.

Türkiye'nin 500 Büyük Sanayi Kuruluşu 2023 Araştırması'na göre Çorlu'dan 35 firmanın ilk 500 firma arasında yer almaktadır.



2023 - İSO 500 BÜYÜK SANAYİ KURULUŞU LİSTESİNDE YER ALAN ÜYELERİMİZ

- 33- Unilever San. ve Tic. T.A.Ş.
- 35- Vestel Elektronik San. ve Tic. A.Ş.
- 43- Coca-Cola İçecek A.Ş.
- 54- SÜTAŞ Süt Ürünleri A.Ş.
- 77- Sarten Ambalaj San. ve Tic. A.Ş.
- 84- Akçansa Çimento San. ve Tic. A.Ş.
- 86- Modern Oluklu Mukavva Ambalaj San. ve Tic. A.Ş.
- 88- Modern Karton San. ve Tic. A.Ş.
- 107- Kaptan Demir Çelik Endüstrisi ve Ticaret A.Ş.



- 130- Betek Boya ve Kimya Sanayi A.Ş.
141- Indorama Ventures Corlu Pet Sanayi A.Ş.
156- Pro Yem San. ve Tic. A.Ş.
172- Vatan Kablo Metal Endüstri ve Ticaret A.Ş.
184- Sofra Yemek Üretim ve Hizmet A.Ş.
191- Lila Kağıt San. ve Tic. A.Ş.
221- S.S. Trakya Yağlı Tohumlar Tarım Satış Kooperatifleri Birliği
238- Medcem Madencilik ve Yapı Malzemeleri San. ve Tic. A.Ş.
241- Koroza Ambalaj San. ve Tic. A.Ş.
243- Ulusoy Un San. ve Tic. A.Ş.
247- Sistem Alüminyum San. ve Tic. A.Ş.
250- Koruma Klor Alkali San. ve Tic. A.Ş.
280- Teknik Alüminyum Sanayi A.Ş.
341- Tayeks Dış Ticaret ve Tekstil Sanayi A.Ş.
345- Polifarma İlaç San. ve Tic. A.Ş.
378- World Medicine İlaç San. ve Tic. A.Ş.
390-Trinox Metal San. ve Tic. A.Ş.
392- Teksan Jeneratör Elektrik San. ve Tic. A.Ş.
396- Şık Makas Giyim San. ve Tic. A.Ş.
403- Frimpeks Kimya ve Etiket San. Tic. A.Ş.
411- Termo Teknik Tic. ve San. A.Ş.
414- Uludağ İçecek Türk A.Ş.
417- Öztiryakiler Madeni Eşya San. ve Tic. A.Ş.
456- Kenan Metal A.Ş.
461- Detay Gıda San. ve Tic. A.Ş.
474- Unsan Un San. ve Tic. A.Ş.

KAYNAKÇA

Kurum ve Kuruluşlar

- Çorlu Ticaret ve Sanayi Odası
- Trakya Bilim Teknoloji Geliştirme Merkezi (TEKMER)
- Çorlu İlçe Halk Kütüphanesi
- Tekirdağ Çorlu Havalimanı Müdürlüğü
- Çorlu İlçe Milli Eğitim Müdürlüğü Resmi İnternet Sitesi
- Namık Kemal Üniversitesi Meslek Yüksekokul Müdürlüğü
- Namık Kemal Üniversitesi Mühendislik Fakültesi Dekanlığı
- Namık Kemal Üniversitesi Teknopark Yönetici A.Ş. Genel Müdürlüğü
- Türkiye İstatistik Kurumu (TÜİK)
- Velimeşe Organize Sanayi Bölgesi Müdürlüğü
- Ergene-1 Organize Sanayi Bölgesi Müdürlüğü
- Ergene-2 Organize Sanayi Bölgesi Müdürlüğü
- Çorlu-1 Organize Sanayi Bölgesi Müdürlüğü
- Çorlu Deri Karma Organize Sanayi Bölgesi Müdürlüğü
- Marmaraereğlisi Organize Sanayi Bölgesi Müdürlüğü
- Tekirdağ İl Gıda Tarım Ve Hayvancılık Müdürlüğü
- Çalışma İş Kurumu Çorlu Hizmet Merkezi
- Çorlu Sosyal Güvenlik Merkezi
- Tekirdağ İl Sağlık Müdürlüğü
- Çorlu Halk Eğitim Merkezi Müdürlüğü
- Tekirdağ İl Kültür Ve Turizm Müdürlüğü
- Türkiye Banka Şubeleri Rehberi (TRbanka.com)
- TOBB
- İSO